



Web grafico DEMETRA

Funzionalità disponibili e variazioni di abbinamento

Cuneo 6 dicembre 2021



All'apertura della pagina vengono proposte delle tavole



Il piano colturale dell'azienda viene diviso in porzioni rettangolari chiamate tavole, ciascuna delle quali viene mostrata coi riferimenti catastali della maggioranza delle particelle che esso contiene, o del punto medio della tavola

Occorre selezionare la tavola dove è presente l'appezzamento, la parcella di interesse.

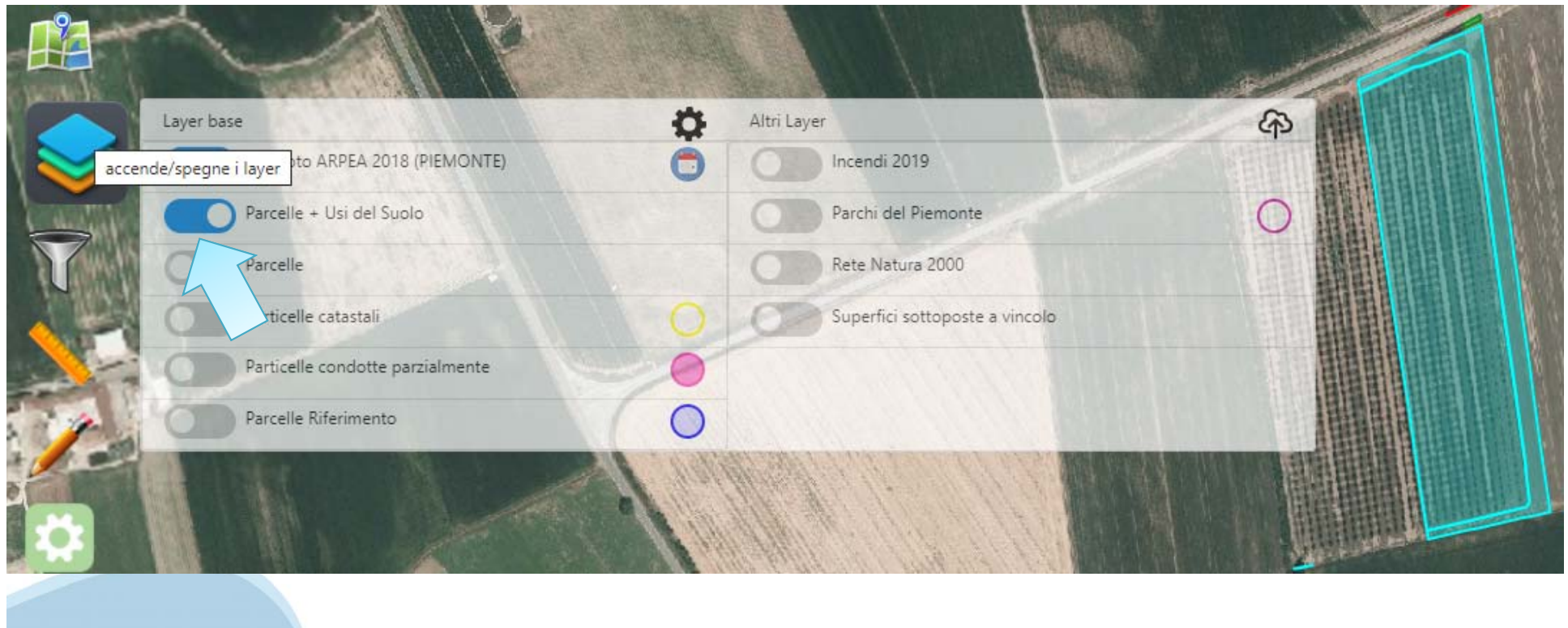


Funzionalità disponibili



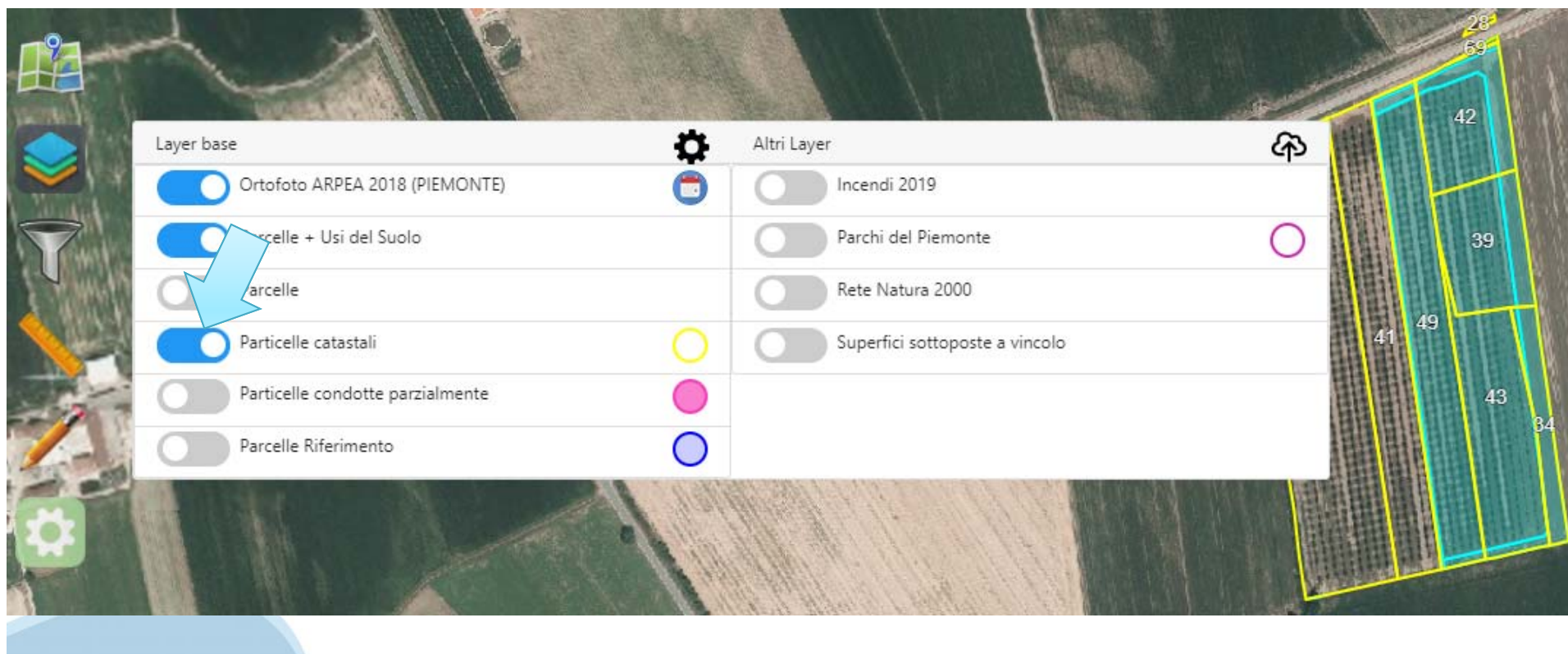
Funzionalità disponibili

accende/spegne layer Consente di visualizzare diversi dettagli, come la visualizzazione per appezzamento



Funzionalità disponibili

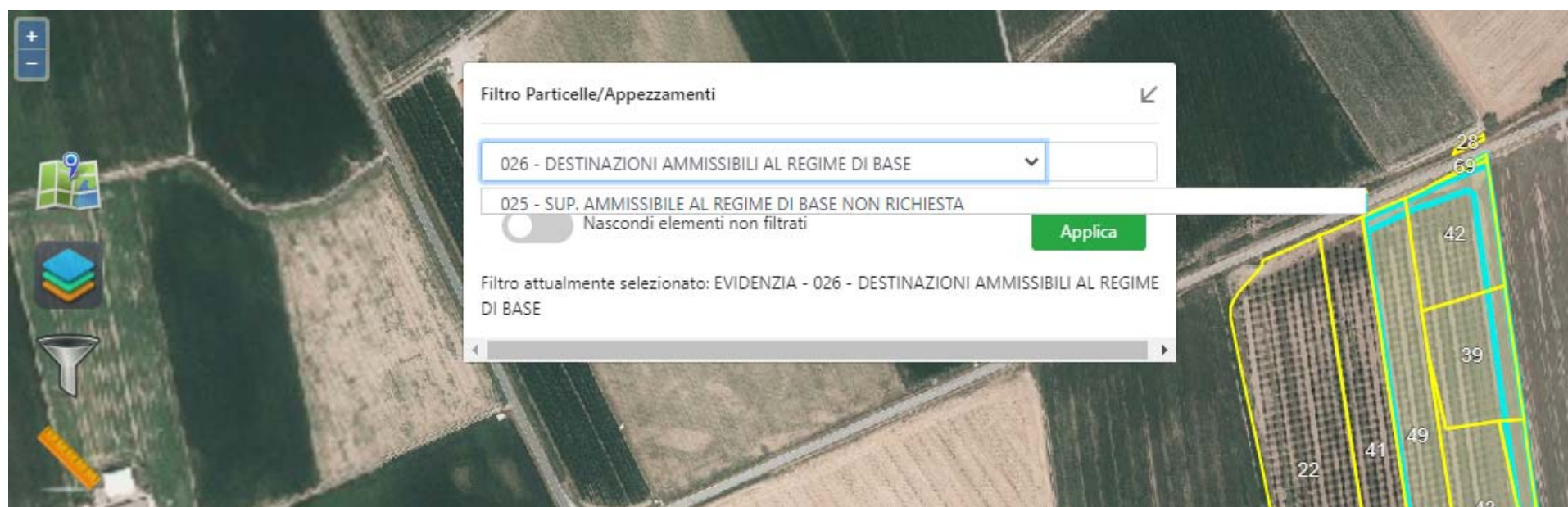
accende/spegne layer O ancora la visualizzazione per particella



Funzionalità disponibili

Filtri

Consentono di filtrare i layer proposti per intervento



Funzionalità disponibili

Filtri

O di identificare all'interno dei layer delle particelle



The screenshot displays a GIS application interface. On the left, a vertical toolbar contains icons for map navigation, layer management, a filter tool (highlighted with an orange arrow and labeled 'Filtra'), a red pushpin, a yellow ruler, a yellow pencil, and a green gear for settings. The main map area shows an aerial view of agricultural parcels, with several parcels outlined in yellow and numbered: 22, 28, 69, 42, 39, 49, 43, 34, and 34. On the right, a 'Layer:' panel lists the following layers: 'Particelle', 'Parcelle + Usi del suolo', 'Particelle' (selected), 'Intervento grafico', and 'Pratica di manutenzione'. Below this, a list of parcels is shown with their details:

Parcel ID	Sup. Graf.	Sup. Cond.
CAVALLERLEONE (CN)/5/28	122	122
CAVALLERLEONE (CN)/5/22	24.156	24.156
CAVALLERLEONE (CN)/5/34	2.594	2.593
CAVALLERLEONE (CN)/5/41	12.132	12.131
CAVALLERLEONE (CN)/5/69		

The parcel 'CAVALLERLEONE (CN)/5/41' is highlighted in blue in the list and has a red location pin icon next to it. The 'SIAP' logo is visible in the top right corner of the interface.

Funzionalità disponibili

Strumenti di misurazione

Permettono la misurazione di aree selezionate



Funzionalità disponibili

Strumenti di misurazione

O di misurare perimetri o ancora distanze tra punti



Funzionalità disponibili

Modifica Permette laddove possibile, di variare l'intervento assegnato ad una data



Selezionando la matita



e successivamente la matita con il righello
si accede alle funzionalità di modifica

Funzionalità disponibili

Modifica

Cliccando sulla parcella dove si vuole variare l'abbinamento il sistema visualizza i premi presenti e quelli abbinabili

Informazioni

Parcelle
Id Parcella: 42436409, Cod. intervento: 026, Sup. parcella: 35.
Id Parcella: 42436410, Cod. intervento: 109, Sup. parcella: 35.

Dati appezzamento
Comune: CAVALLERLEONE
Appezzamento: 88168775
Isola: IT10/GLTGPP65A69H6330/AAA02
Codice GIS rilevato: 501 - ARBORICOLTURA - PIOPPETO

Coltura
500 - ARBORICOLTURA
004 - DA LEGNO
000 - -
013 - CICLO BREVE (FINO A 15 ANNI)
000 - -

Interventi sull'appezzamento
Id Parcella: 42436409, Cod. intervento: 026, Sup. Graf: 28.911
Id Parcella: 42436410, Cod. intervento: 109, Sup. Graf: 28.911

Modifica Parcella ×

Selezionare l'intervento che si vuole aggiungere o rimuovere.

<input type="checkbox"/>		Intervento	Codice Intervento	Superficie Intervento (m ²)		
<input type="checkbox"/>		DESTINAZIONI AMMISSIBILI AL REGIME DI BASE	026	01/01/1970	01/01/1970	28.911
<input type="checkbox"/>		RIMBOSCHIMENTO (PSR ATTIVI) - AMMISSIBILE AI TITOLI- ART. 32(2), LETT. B) PUNTO II) REG. UE 1307/2013	109	01/01/1970	01/01/1970	28.911
<input checked="" type="checkbox"/>		SUP. AMMISSIBILE AL REGIME DI BASE NON RICHIESTA	025			

Annulla

Funzionalità disponibili

Modifica

Per sullo 025 è molto importante ricordarsi di selezionare TUTTI i premi da togliere. Agire quindi sull'icona cestino per disabbinarli e confermare l'azione.

The screenshot shows the 'Modifica Parcella' interface with a table of interventions. A confirmation dialog box is overlaid on the table, asking for confirmation to remove the selected interventions. Three blue arrows point to the selection checkbox, the trash icon, and the 'Conferma' button.

		Intervento	Codice Intervento	Superficie Intervento (m ²)		
<input checked="" type="checkbox"/>						
<input checked="" type="checkbox"/>		DESTINAZIONI AMMISSIBILI AL REGIME DI BASE	026	01/01/1970	01/01/1970	28.911
<input checked="" type="checkbox"/>		RIMBOSCHIMENTO (PSR ATTIVI) - AMMISSIBILE AI TITOLI- ART. 32(2), LETT. B) PUNTO II) REG. UE 1307/2013	109	01/01/1970	01/01/1970	28.911
<input type="checkbox"/>	

Attenzione

Confermando l'operazione verranno rimossi gli interventi selezionati. Continuare?

Funzionalità disponibili

Modifica Il sistema rimuove i premi e imposta lo 025.
E' necessario agire sulla spunta verde e poi confermare l'azione.

The screenshot displays a web application interface for land parcel management. A 'Modifica Parcella' dialog box is open, showing a table of interventions. A confirmation modal is also present, asking for confirmation to proceed with the modification.

Modifica Parcella

Selezionare l'intervento che si vuole aggiungere o rimuovere.

<input type="checkbox"/>		Intervento	Codice Intervento	Superficie Intervento (m ²)		
<input type="checkbox"/>		SUP. AMMISSIBILE AL REGIME DI BASE NON RICHIESTA	025	01/01/1970	01/01/1970	28.911

Attenzione

Attenzione, proseguendo con l'operazione le modifiche alla domanda grafica verranno registrate. Confermi la modifica?

Buttons: Annulla, Conferma

Annotations: Arrow 1 points to a green checkmark icon in the bottom left. Arrow 2 points to the 'Conferma' button in the confirmation modal.

Funzionalità disponibili

Modifica Il sistema salva i dati e aggiorna definitivamente la situazione



Funzionalità disponibili

Modifica

Cliccando sulla parcella dove si vuole variare l'abbinamento il sistema visualizza i premi presenti e quelli abbinabili. Occorre prima rimuovere l'abbinamento allo 025 (confermando come visto alcune slide fa) e quindi aggiungere TUTTI i premi usando il +.



The screenshot shows a window titled "Modifica Parcella" with a close button (X) in the top right corner. Below the title bar, there is a text instruction: "Selezionare l'intervento che si vuole aggiungere o rimuovere." Below this instruction is a table with the following columns: "Intervento", "Codice Intervento", and "Superficie Intervento (m²)". The table contains three rows of data. The first row has a checkbox, a trash icon, and the text "SUP. AMMISSIBILE AL REGIME DI BASE NON RICHIESTA" with code "025" and surface "01/01/1970". The second row has a green plus icon, the text "DESTINAZIONI AMMISSIBILI AL REGIME DI BASE", and code "026". The third row has a green plus icon, the text "RIMBOSCHIMENTO (PSR ATTIVI) - AMMISSIBILE AI TITOLI- ART. 32(2), LETT. B) PUNTO II) REG. UE 1307/2013", and code "109". A blue arrow labeled "1" points to the trash icon in the first row. A blue arrow labeled "2" points to the green plus icon in the third row. A white box with the text "Aggiungi" is positioned over the plus icon in the third row. At the bottom right of the window is a button labeled "Annulla".

<input type="checkbox"/>		Intervento	Codice Intervento	Superficie Intervento (m ²)		
<input type="checkbox"/>		SUP. AMMISSIBILE AL REGIME DI BASE NON RICHIESTA	025	01/01/1970	01/01/1970	28.911
<input checked="" type="checkbox"/>		DESTINAZIONI AMMISSIBILI AL REGIME DI BASE	026			
<input checked="" type="checkbox"/>		RIMBOSCHIMENTO (PSR ATTIVI) - AMMISSIBILE AI TITOLI- ART. 32(2), LETT. B) PUNTO II) REG. UE 1307/2013	109			

Funzionalità disponibili

Modifica

Confermando nel riquadro che si presenta l'azione

Dettaglio SIAP

Dettaglio Parcella / Uso del suolo

Dati isola

Id isola	4514227
Codice isola	IT10/GLTGPP65A69H633O/AAA02
Comune	CAVALLERLEONE
Codice GIS rilevato	501 - ARBORICOLTURA - PIOPPETO

Intervento grafico

Alla conferma verrà aggiunto il seguente intervento grafico

Id parcella	-
Descrizione intervento	DESTINAZIONI AMMISSIBILI AL REGIME DI BASE
Codice intervento	026
Codice premio	025
Descrizione premio	DESTINAZIONI AMMISSIBILI AL REGIME DI BASE NON RICHIESTE
Superficie grafica	28.911 m ²

Uso del suolo

Id appezzamento	88168775
Occupazione	500 - ARBORICOLTURA
Destinazione	004 - DA LEGNO
Uso	000 - -
Qualità	013 - CICLO BREVE (FINO A 15 ANNI)
Varietà	000 - -

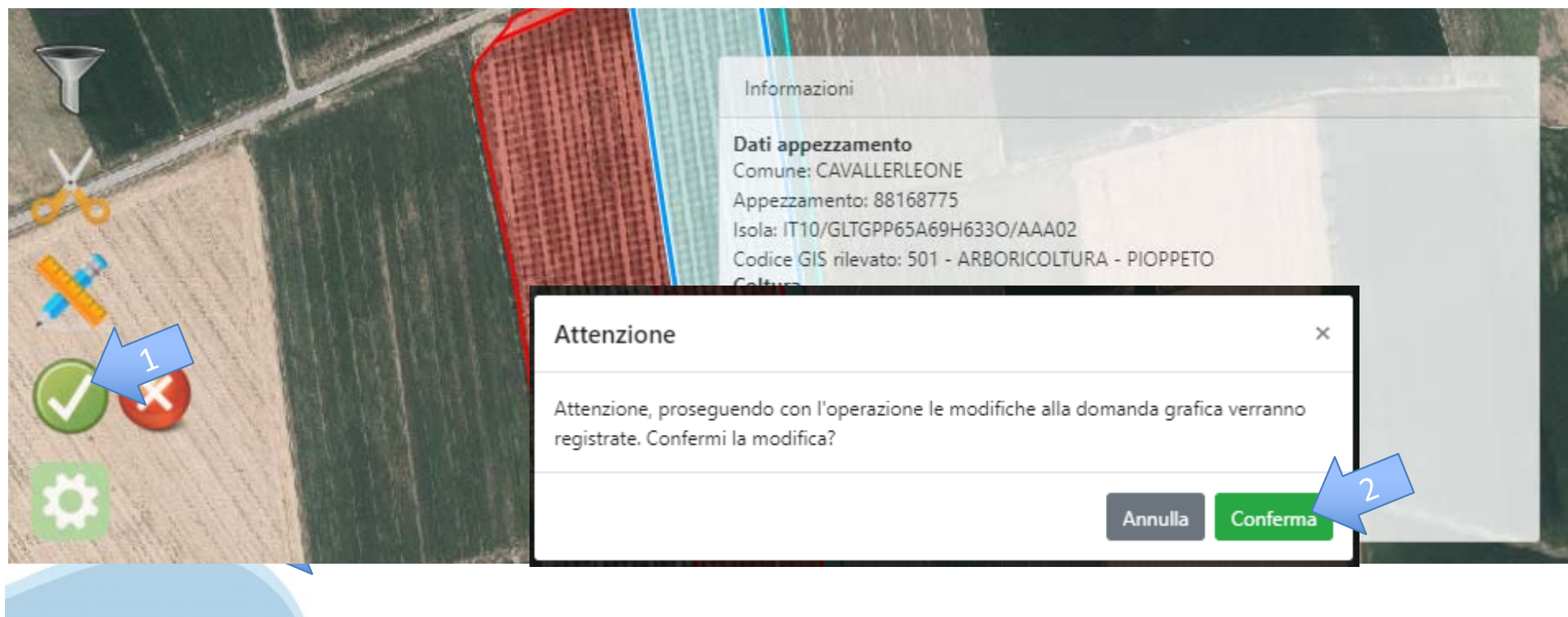
Dati generali

Pratica di	PRATICA ORDINARIA
------------	-------------------



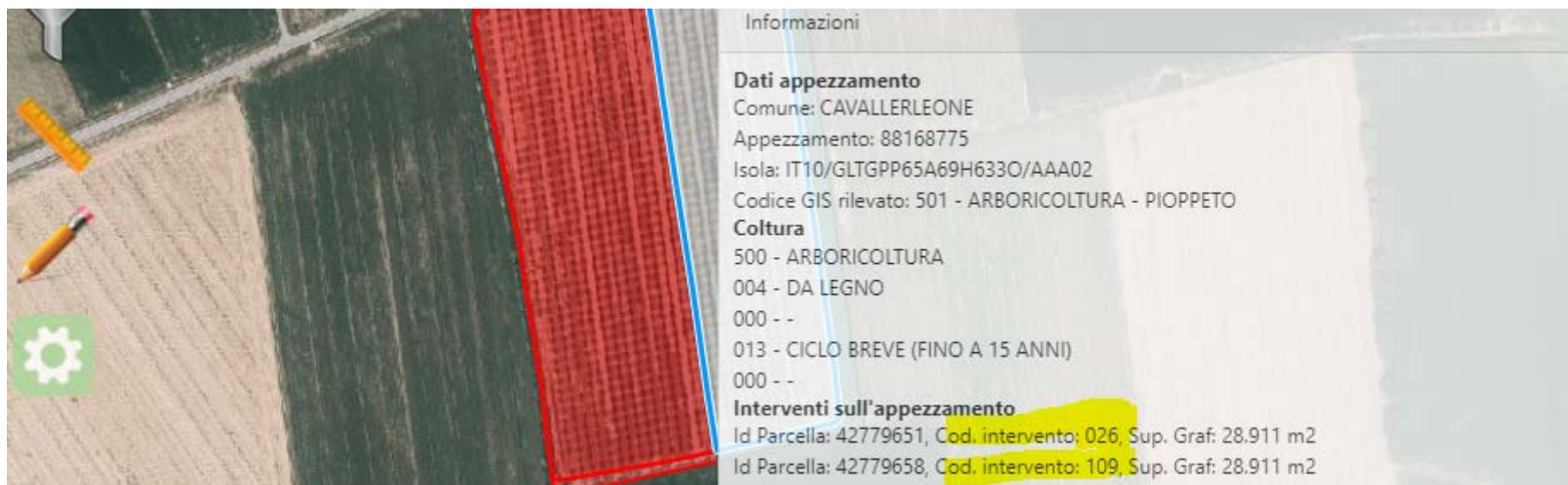
Funzionalità disponibili

Modifica Occorre infine agire sulla spunta verde e confermare l'azione



Funzionalità disponibili

Modifica Il sistema salva i dati e aggiorna definitivamente la situazione



The screenshot displays a GIS interface. On the left, an aerial photograph shows a parcel outlined in red. A yellow pencil icon and a green gear icon are visible on the map. On the right, an information panel titled 'Informazioni' provides details for the selected parcel.

Dati appezzamento
Comune: CAVALLERLEONE
Appezzamento: 88168775
Isola: IT10/GLTGPP65A69H633O/AAA02
Codice GIS rilevato: 501 - ARBORICOLTURA - PIOPPETO

Coltura
500 - ARBORICOLTURA
004 - DA LEGNO
000 - -
013 - CICLO BREVE (FINO A 15 ANNI)
000 - -

Interventi sull'appezzamento
Id Parcella: 42779651, Cod. intervento: 026, Sup. Graf: 28.911 m2
Id Parcella: 42779658, Cod. intervento: 109, Sup. Graf: 28.911 m2





Grazie

