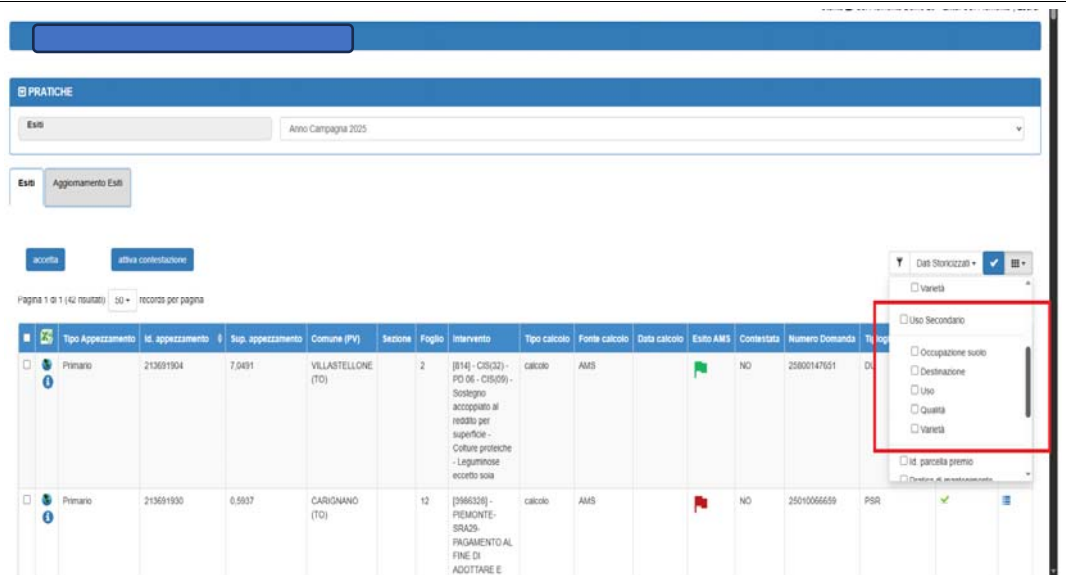


**Servizi e Strumenti geografici del SIAP - Monitoraggio Satellitare**

versione 3.14.0 del 24/03/2026

| Sezione   | Descrizione   |                |         |         |  |              |               |              |           |            |  |  |                   |              |     |         |         |            |              |               |              |           |            |              |                              |       |       |       |  |         |     |  |  |    |              |                              |       |       |       |  |         |     |  |  |    |              |                              |       |       |       |   |         |     |  |  |    |
|---|---|----------------|---------|---------|--|--------------|---------------|--------------|-----------|------------|--|--|-------------------|--------------|-----|---------|---------|------------|--------------|---------------|--------------|-----------|------------|--------------|------------------------------|-------|-------|-------|--|---------|-----|--|--|----|--------------|------------------------------|-------|-------|-------|--|---------|-----|--|--|----|--------------|------------------------------|-------|-------|-------|---|---------|-----|--|--|----|
| <p><b>1. Dati – Monitoraggi o Satellitare</b></p> | <p>Nella sezione <i>Monitoraggio Satellitare</i> è stata inserita la visualizzazione degli usi secondari, semplificato la terminologia relativa alla condizionalità ed attivata la consultazione del documentale con Archivio Siap. In dettaglio:</p> <p><b>1. Introduzione colonna "Usò Secondario"</b></p> <p>All'interno dell'elenco, è stata aggiunta la possibilità di attivare la visualizzazione della nuova colonna " Usò Secondario". Questa implementazione permette una distinzione immediata tra le diverse tipologie di terreno gestite a sistema (primaria / secondaria). Si evidenzia che il <i>Tipo appezzamento</i>, identifica l'uso per cui si attiva l'eventuale contestazione.</p> <div data-bbox="438 1131 1500 1691" style="border: 1px solid #ccc; padding: 5px;"> <p>Pagina 1 di 1 (42 risultati) 50 records per pagina</p> <table border="1"> <thead> <tr> <th colspan="11">Usò secondario</th> </tr> <tr> <th>Occupazione suolo</th> <th>Destinazione</th> <th>Usò</th> <th>Qualità</th> <th>Varietà</th> <th>Intervento</th> <th>Tipo calcolo</th> <th>Fonte calcolo</th> <th>Data calcolo</th> <th>Esito AMS</th> <th>Contestata</th> </tr> </thead> <tbody> <tr> <td>[004] - SOIA</td> <td>[011] - FAVE, SEMI, GRANELLA</td> <td>[000]</td> <td>[000]</td> <td>[000]</td> <td>[B14] - C/S(02) - PD 05 - C/S(09) - Sostegno accoppiato al reddito per superficie - Colture protette - Leguminose eccetto soia</td> <td>calcolo</td> <td>AMS</td> <td></td> <td></td> <td>NO</td> </tr> <tr> <td>[004] - SOIA</td> <td>[011] - FAVE, SEMI, GRANELLA</td> <td>[000]</td> <td>[000]</td> <td>[000]</td> <td>[1566328] - PIEMONTE- SRA29- FRAGMENTO AL FINE DI ADOTTARE E MANTENERE PRATICHE E METODI DI PRODUZIONE BIOLOGICA. SRA29/SRA29.2- SRA29.2.99- 00013-ALTRI SEMI/CNATIVI MANTENIMENTO</td> <td>calcolo</td> <td>AMS</td> <td></td> <td></td> <td>NO</td> </tr> <tr> <td>[004] - SOIA</td> <td>[011] - FAVE, SEMI, GRANELLA</td> <td>[000]</td> <td>[000]</td> <td>[000]</td> <td>[B14] - C/S(02) - PD 05 - C/S(09) - Sostegno accoppiato al reddito per superficie - Colture protette - Leguminose</td> <td>calcolo</td> <td>AMS</td> <td></td> <td></td> <td>NO</td> </tr> </tbody> </table> </div> <p>La colonna è altresì disponibile come filtro di ricerca.</p> | Usò secondario |         |         |  |              |               |              |           |            |  |  | Occupazione suolo | Destinazione | Usò | Qualità | Varietà | Intervento | Tipo calcolo | Fonte calcolo | Data calcolo | Esito AMS | Contestata | [004] - SOIA | [011] - FAVE, SEMI, GRANELLA | [000] | [000] | [000] | [B14] - C/S(02) - PD 05 - C/S(09) - Sostegno accoppiato al reddito per superficie - Colture protette - Leguminose eccetto soia | calcolo | AMS |  |  | NO | [004] - SOIA | [011] - FAVE, SEMI, GRANELLA | [000] | [000] | [000] | [1566328] - PIEMONTE- SRA29- FRAGMENTO AL FINE DI ADOTTARE E MANTENERE PRATICHE E METODI DI PRODUZIONE BIOLOGICA. SRA29/SRA29.2- SRA29.2.99- 00013-ALTRI SEMI/CNATIVI MANTENIMENTO | calcolo | AMS |  |  | NO | [004] - SOIA | [011] - FAVE, SEMI, GRANELLA | [000] | [000] | [000] | [B14] - C/S(02) - PD 05 - C/S(09) - Sostegno accoppiato al reddito per superficie - Colture protette - Leguminose | calcolo | AMS |  |  | NO |
| Usò secondario                                    |   |                |         |         |  |              |               |              |           |            |  |  |                   |              |     |         |         |            |              |               |              |           |            |              |                              |       |       |       |  |         |     |  |  |    |              |                              |       |       |       |  |         |     |  |  |    |              |                              |       |       |       |   |         |     |  |  |    |
| Occupazione suolo                                 | Destinazione  | Usò            | Qualità | Varietà | Intervento   | Tipo calcolo | Fonte calcolo | Data calcolo | Esito AMS | Contestata |  |  |                   |              |     |         |         |            |              |               |              |           |            |              |                              |       |       |       |  |         |     |  |  |    |              |                              |       |       |       |  |         |     |  |  |    |              |                              |       |       |       |   |         |     |  |  |    |
| [004] - SOIA                                      | [011] - FAVE, SEMI, GRANELLA  | [000]          | [000]   | [000]   | [B14] - C/S(02) - PD 05 - C/S(09) - Sostegno accoppiato al reddito per superficie - Colture protette - Leguminose eccetto soia   | calcolo      | AMS           |              |           | NO         |  |  |                   |              |     |         |         |            |              |               |              |           |            |              |                              |       |       |       |  |         |     |  |  |    |              |                              |       |       |       |  |         |     |  |  |    |              |                              |       |       |       |   |         |     |  |  |    |
| [004] - SOIA                                      | [011] - FAVE, SEMI, GRANELLA  | [000]          | [000]   | [000]   | [1566328] - PIEMONTE- SRA29- FRAGMENTO AL FINE DI ADOTTARE E MANTENERE PRATICHE E METODI DI PRODUZIONE BIOLOGICA. SRA29/SRA29.2- SRA29.2.99- 00013-ALTRI SEMI/CNATIVI MANTENIMENTO | calcolo      | AMS           |              |           | NO         |  |  |                   |              |     |         |         |            |              |               |              |           |            |              |                              |       |       |       |  |         |     |  |  |    |              |                              |       |       |       |  |         |     |  |  |    |              |                              |       |       |       |   |         |     |  |  |    |
| [004] - SOIA                                      | [011] - FAVE, SEMI, GRANELLA  | [000]          | [000]   | [000]   | [B14] - C/S(02) - PD 05 - C/S(09) - Sostegno accoppiato al reddito per superficie - Colture protette - Leguminose  | calcolo      | AMS           |              |           | NO         |  |  |                   |              |     |         |         |            |              |               |              |           |            |              |                              |       |       |       |  |         |     |  |  |    |              |                              |       |       |       |  |         |     |  |  |    |              |                              |       |       |       |   |         |     |  |  |    |



**PRATICHE**

Esito: Anno Campagna 2025

Esito: Aggiornamento Esiti

accetta    attiva contestazione

Pagina 1 di 1 (42 risultati) | 50 | ricerca per pagina

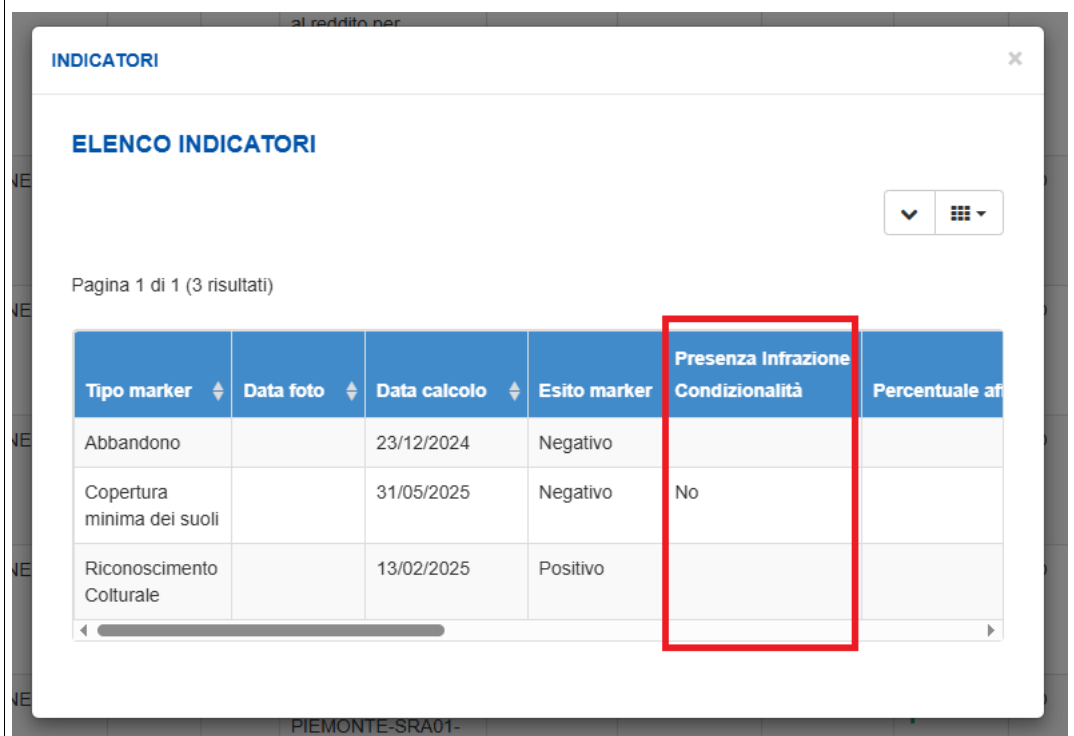
| ID                       | Tipo Appezamento | ist. appezamento | Sup. appezamento | Comune (PV)        | Sezione | Foglio | Intervento   | Tipo calcolo | Fonte calcolo | Data calcolo | Esito AMS                            | Contestata | Numero Domanda | Ti Sp |
|--------------------------|------------------|------------------|------------------|--------------------|---------|--------|--|--------------|---------------|--------------|--------------------------------------|------------|----------------|-------|
| <input type="checkbox"/> | Primario         | 213691904        | 7,0491           | VILLASTELLONE (TO) |         | 2      | [B14] - C5(C2) - PO 06 - C5(C5) - Sostegno accoppiato al reddito per superficie - Colture protettive - Leguminose eccetto soia | calcolo      | AMS           |              | <span style="color: green;">✔</span> | NO         | 25800147651    | Di    |
| <input type="checkbox"/> | Primario         | 213691930        | 6,5937           | CARIGNANO (TO)     |         | 13     | [596329] - PIEMONTE-SRA20 - PAGAMENTO AL FINE DI ADOTTARE E  | calcolo      | AMS           |              | <span style="color: red;">✘</span>   | NO         | 25010066659    | PSR   |

**Filter Menu (highlighted in red):**

- Varetà
- Uso Secondario
  - Occupazione suolo
  - Destinazione
  - Uso
  - Qualità
  - Varietà
- Id. parcella premio
- Destinazione di destinazione

## 2. Nuova descrizione della colonna condizionalità

Da questa versione, la descrizione della condizionalità sulla pagina "Indicatori" è stata rinominata in "Presenza Infrazione Condizionalità". L'esito è stato altresì rinominato in NO/SI al posto di Positivo/Negativo.



**INDICATORI**

**ELENCO INDICATORI**

Pagina 1 di 1 (3 risultati)

| Tipo marker                | Data foto | Data calcolo | Esito marker | Presenza Infrazione Condizionalità | Percentuale af |
|----------------------------|-----------|--------------|--------------|------------------------------------|----------------|
| Abbandono                  |           | 23/12/2024   | Negativo     |                                    |                |
| Copertura minima dei suoli |           | 31/05/2025   | Negativo     | No                                 |                |
| Riconoscimento Culturale   |           | 13/02/2025   | Positivo     |                                    |                |

PIEMONTE-SRA01-

## 3. Esportazione in Excel

L'esportazione dati in formato Excel è stato evoluto per includere il nuovo campo "Uso Secondario" e "Condizionalità".

#### 4. Documentale Archivio Siap

Inserita la possibilità di attivare la consultazione del documentale Archivio Siap che permette di visionare tutti i documenti archiviati per l'anno campagna ivi comprese le PEC inviate all'azienda.

Esiti

v ▼ Dati (5/10/2025) +

Pagina 1 di 1 (9 risultati)


| Identificativo Appezamento | Uso primario           |                     |                                      |               |         | Sup. Appezamento | Intervento | Regime | Esito | Data Inizio Validità | Numero Domanda | Tipologia Domanda | Fonte esito | Regole |
|----------------------------|------------------------|---------------------|--------------------------------------|---------------|---------|------------------|------------|--------|-------|----------------------|----------------|-------------------|-------------|--------|
|                            | Occupazione suolo      | Destinazione        | Uso                                  | Qualità       | Varietà |                  |            |        |       |                      |                |                   |             |        |
| 155875535                  | [336] - PRATO POLIFITA | [002] - DA FORAGGIO | [051] - AVVICENDATO - NON PERMANENTE | [044] - MISTO | [000] - | 1.8523           |            | COND   |       | 25/09/2025           |                | COND              | OTS_AGEA    |        |
| 155875535                  | [336] - PRATO POLIFITA | [002] - DA FORAGGIO | [051] - AVVICENDATO - NON PERMANENTE | [044] - MISTO | [000] - | 1.8523           | 888        | ES4    |       | 25/09/2025           | 24800253775    | DU                | OTS_AGEA    |        |
| 155875547                  | [336] - PRATO POLIFITA | [002] - DA FORAGGIO | [051] - AVVICENDATO - NON PERMANENTE | [044] - MISTO | [000] - | 0.5615           |            | COND   |       | 25/09/2025           |                | COND              | OTS_AGEA    |        |
| 155875547                  | [336] - PRATO POLIFITA | [002] - DA FORAGGIO | [051] - AVVICENDATO - NON PERMANENTE | [044] - MISTO | [000] - | 0.5615           | 888        | ES4    |       | 25/09/2025           | 24800253775    | DU                | OTS_AGEA    |        |

La consueta icona della cartelletta gialla, visualizzerà sul modulo trasversale Archivio SIAP i documenti (se presenti) con possibilità di scaricarli

**..:Servizionline**

**Archivio SIAP**

Elenco documenti

Utente  Demo 20 Csi Piemonte Ente: CSI Piemonte | Esci 

**Azienda:** GLCNDR67L29F965G - AZIENDA AGRICOLA CASCINA STIRPARINE DI GUALCO ANDREA  
**Servizio applicativo:** SMRGAA - Anagrafe Agricola del Piemonte



|  + | Documento riservato | Oggetto  | Consulta documento  | Scarica documento  | Tipo     | A/P               | Num. protocollo | Data ▲ ▼   |
|---|---------------------|--|---|--|----------|-------------------|-----------------|------------|
|    |                     | AMS - Fatture di acquisto della semente/documenti di contoterzisti che hanno effettuato la semina/coltivazione/raccolta del prodotto |  |  | semplice | Documento interno |                 | 05/05/2025 |
|    |                     | AMS - Fatture di acquisto della semente/documenti di contoterzisti che hanno effettuato la semina/coltivazione/raccolta del prodotto |  |  | semplice | Documento interno |                 | 05/05/2025 |



Voce di menu [Superfici e colture](#) → [Monitoraggio satellitare](#)