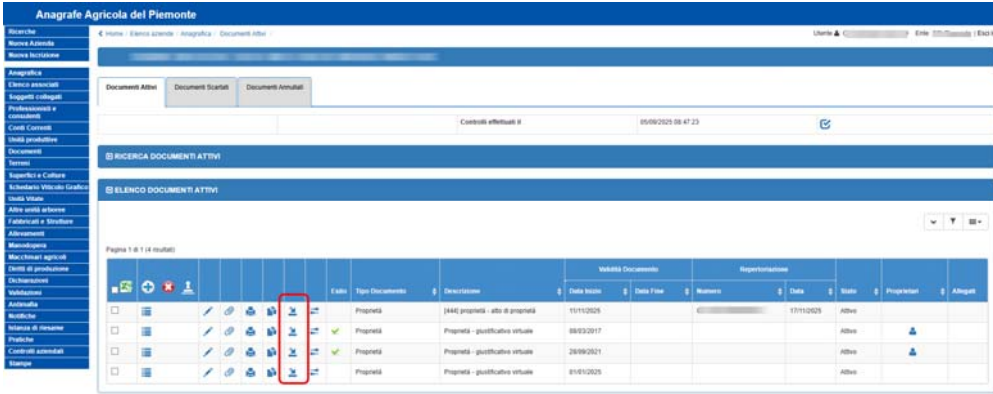
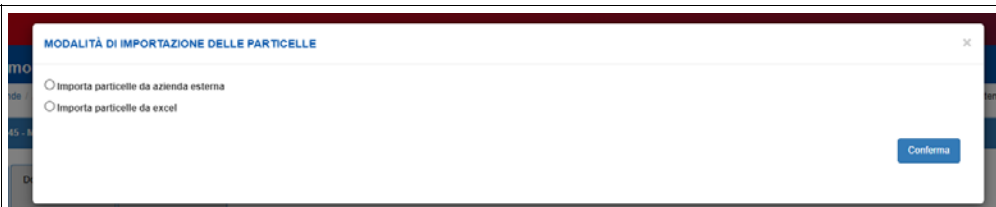


**Anagrafe Agricola del Piemonte – versione 38.13.0 del 13/01/2026**

N.	Sezione	Descrizione
1.	<b>Documenti (annulla)</b>	<p>Rimozione della funzionalità “<i>annulla documento</i>”. Non sarà più possibile annullare un documento e sui documenti di conduzione, per rimuovere le conduzioni dei terreni, occorrerà confermare o anticipare la data fine validità del documento.</p> <p>Per documenti di conduzione con data fine validità nel passato, è sufficiente entrare in modifica del documento e confermare, il sistema chiuderà in automatico le conduzioni attive dei terreni presenti nel documento (se non sono presenti altri documenti attivi e validi a giustificare la conduzione).</p> <p>La funzionalità di annulla documento rimarrà visibile al personale dei servizi di assistenza per gestire eventuali criticità urgenti.</p> <p>Voce di menu <b>Documenti &gt; Annulla documento</b></p>
2.	<b>Documenti di conduzione (importa terreni)</b>	<p>Evoluzione della funzionalità “<i>Importa terreni</i>” nei documenti attivi per aggiungere l’<i>importazione di terreni tramite foglio di calcolo</i>, che potrà essere predisposto in formato <b>XLSX</b> (Excel 2003+), <b>XLS</b> (Excel ante 2003) e <b>ODS</b> (Open Office).</p> <p>Selezionando “<i>Importa terreni</i>” per uno dei documenti di conduzione presenti nell’elenco dei documenti attivi, il sistema aprirà una finestra di scelta con le seguenti opzioni di importazione terreni:</p> <ul style="list-style-type: none"> <li>• Importa particelle da azienda esterna</li> <li>• Importa particella da excel</li> </ul> 

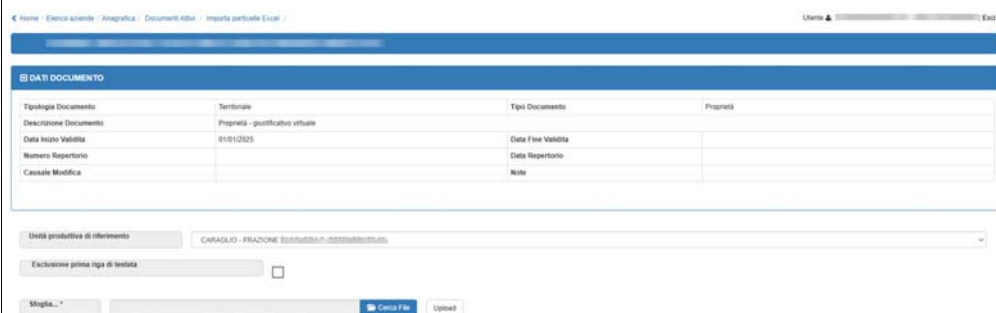


Selezionando l'opzione "importa particelle da excel" il sistema aprirà una nuova pagina con i riferimenti del documento selezionato e le informazioni da compilare per l'importazione dei terreni. In caso di più UTE per l'azienda in esame è necessario selezionare quella di riferimento per i terreni da importare.

Per poter importare i terreni il file da caricare sul sistema deve avere questo formato:

- Colonna A: CUA dell'azienda
- Colonna B: comune catastale (es: CUNEO)
- Colonna C: sigla provincia catastale (es: CN)
- Colonna D: sezione catastale
- Colonna E: foglio catastale
- Colonna F: particella catastale
- Colonna G: subalterno catastale
- Colonna H: percentuale di possesso

Le successive colonne del foglio di calcolo sono ignorate dal sistema e possono essere utilizzate per altri scopi.



Selezionando il pulsante "upload" il sistema importerà le particelle dal file e caricherà le conduzioni per l'azienda in esame, dando evidenza di eventuali particelle scartate. L'elenco degli esiti dell'importazione può essere scaricato in formato Excel.

Home > Elenco aziende > Anagrafica > Documenti Azioni > Importa particelle Excel

Unità produttiva di riferimento: CARAGLIO - FRAZIONE PASCHERA S. DEFENDENTE 98

Esclusione prima riga di testata:

Seleziona file: particelle\_doc\_composizione\_301.xlsx

**ELENCO PARTICELLE**

Pagina 1 di 1 (20 risultati) 50 record per pagina

Comune	Regione provinciale	Sezione	Foglio	Particella	Subalunno	Percentuale possesso	Fato	Messaggio errore
BERNEZZO	CN		1	1		100	OK	
BERNEZZO	CN		1	2		100	OK	
BERNEZZO	CN		1	11		100	OK	
BERNEZZO	CN		1	13		100	OK	
BERNEZZO	CN		1	14		100	OK	
BERNEZZO	CN		1	15		100	OK	
BERNEZZO	CN		1	16		100	OK	
BERNEZZO	CN		1	17		100	KO	Particella non presente a Catasto
BERNEZZO	CN		1	18		100	KO	Particella non presente a Catasto
BERNEZZO	CN		1	19		100	OK	

Voce di menu [Documenti attivi > Importa terreni](#)

### 3. Antimafia

Introdotta un nuovo controllo in fase di schedulazione dell'invio dati antimafia al SIAN:

- **[ANT08] VERIFICA DATI RESIDENZA OBBLIGATORI SU SOGGETTI COLLEGATI**, il controllo di gravità **bloccante** verifica che sui soggetti collegati all'azienda coinvolti nell'invio dei dati al SIAN per il controllo antimafia siano stati indicati i dati di residenza.

Voce di menu [Antimafia > Schedula invio](#)