



DIREZIONE SERVIZI DIGITALI PER LA P.A.

**NEMBO - INDENNIZZO DANNI DA FAUNA
SELVATICA**

SEGNALAZIONE DEL DANNO

Manuale utente

F501-NEMBO-MUT-010-V02

Pag. 1 di 16

**NEMBO
Portale CACCIA**

**Indennizzo danni da fauna selvatica
Segnalazione del danno**

Manuale utente

STATO DELLE VARIAZIONI

VERSIONE	PARAGRAFO O PAGINA	DESCRIZIONE DELLA VARIAZIONE
V01	Tutto il documento	Versione iniziale del documento
V02	Quadro Danni da Fauna	Nuova localizzazione grafica



DIREZIONE SERVIZI DIGITALI PER LA P.A.

**NEMBO - INDENNIZZO DANNI DA FAUNA
SELVATICA**

SEGNALAZIONE DEL DANNO

Manuale utente

F501-NEMBO-MUT-010-V02

Pag. 2 di 16

Sommario

Indennizzo danni da fauna selvatica	1
Sommario	2
1 Premessa	3
2 Accesso al Sistema	3
3 Icone disponibili.....	4
4 Nuovo Procedimento (segnalazione del danno)	4
5 Quadro Dati Identificativi	6
6 Quadro Dati Identificativi del danno	7
7 Quadro Conti correnti	8
8 Quadro Danni Fauna.....	9
8.1 Inserimento nuovo Danno da fauna	9
8.2 Localizzazione grafica	10
9 Quadro Allegati.....	12
10 Quadro Dichiarazioni	12
11 Quadro Controlli	12
12 Chiusura, stampa e trasmissione della segnalazione	14

1 Premessa

Il presente documento ha lo scopo di descrivere la funzionalità **“Gestione dei risarcimenti relativi a danni in agricoltura causati da Fauna”** del **Portale Caccia** - applicativo **NEMBO**, per l’inserimento dei dati di richiesta di indennizzo per i danni subiti.





Le domande sono gestite attraverso un bando specifico e sono inviate dalle aziende agricole, sia direttamente che tramite i centri di assistenza agricola (CAA).

2 Accesso al Sistema

Portale CACCIA - Si accede tramite il Servizio **“Portale Caccia - Danni da fauna selvatica e attività venatoria (NEMBO)”** di Sistema Piemonte - Agricoltura, selezionando **DANNI DA FAUNA** e poi il ruolo di competenza.

.:Servizionline

SELEZIONARE LA FUNZIONALITÀ A CUI SI DESIDERA ACCEDERE

 <p>DANNI DA FAUNA Gestione dei risarcimenti relativi a danni in agricoltura causati da Fauna</p> <p>accedi</p>	 <p>GESTIONE FAUNISTICA Gestione Faunistica</p> <p>accedi</p>	 <p>ANAGRAFE VENATORIA 2.0 Gestione Anagrafe Venatoria</p> <p>accedi</p>	 <p>AREE A CACCIA SPECIFICA (ACS) Aree a caccia specifica (ACS)</p> <p>accedi</p>
---	---	---	---

Sistemapiemonte











Indennizzo danni da fauna selvatica

SELEZIONARE IL RUOLO CON CUI SI DESIDERA ACCEDERE

<input type="radio"/> Ambito Caccia - ATCCN2 - SAVIGLIANO
<input type="radio"/> Comprensorio alpino - CACN5 - VALLI GESSO, VERMENAGNA E PESIO
<input type="radio"/> Intermediario - CAA CONFAGRICOLTURA - 105000000
<input type="radio"/> Regione Piemonte - REGIONE PIEMONTE
<input type="radio"/> Servizi agricoltura - CSI PIEMONTE
<input type="radio"/> Titolare, legale rappresentante o persona fisica

conferma

3 Icone disponibili

-  Inserisci: serve ad inserire i dati di un nuovo elemento in un elenco
-  Modifica: serve a modificare i dati
-  Elimina: serve ad eliminare un elemento presente in un elenco
-  Visualizza: serve a visualizzare i dati di dettaglio di un elemento
-  Esporta dati: serve ad esportare dei dati in un file in formato Excel
-  Chiudi: serve a chiudere un oggetto aperto
-  Riapri: serve a riaprire un oggetto chiuso
-  Riapri: serve a riaprire un oggetto chiuso
-  Trasmetti: ufficializza l'esito istruttorio
-  Stampa pratica

4 Nuovo Procedimento (segnalazione del danno)

Per la creazione di una nuova domanda selezionare "Nuovo procedimento".





DIREZIONE SERVIZI DIGITALI PER LA P.A.

NEMBO - INDENNIZZO DANNI DA FAUNA SELVATICA

SEGNALAZIONE DEL DANNO

Manuale utente

F501-NEMBO-MUT-010-V02

Pag. 5 di 16

Selezionare il bando di interesse:

Pagina 1 di 1 (1 risultati)

Bando	Referente	Anno campagna	Data apertura	Data scadenza	Operazioni	Elenco allegati	Amm. competenza
Danni provocati dalla Fauna all'agricoltura - ANNO 2020		2020	07/01/2020 00:00:00	31/12/2020 23:59:59	4.1.1-Danni provocati dalla fauna all'agricoltura		<ul style="list-style-type: none">• ATCAL1 - VAL CERRINA E CASALESE• ATCAL2 - PIANURA ALESSANDRINA• ATCAL3 - VAL CURONE, BORBERA E GRUE• ATCAL4 - OVADESE E ACQUESE• ATCAT1 - NORD TANARO• ATCAT2 - SUD TANARO• ATCB11 - PIANURA E COLLINA BIELLESE• ATCCN1 - CUNEO-FOSSANO• ATCCN2 - SAVIGLIANO• ATCCN3 - ROERO• ATCCN4 - ALBA-DOGLIANI• ATCCN5 - CORTEMILIA• ATCN01 - TICINO• ATCN02 - SESIA• ATCT01 - ZONA EPOREDIESE• ATCT02 - ZONA BASSO CANAVESE• ATCT03 - ZONA PINEROLESE• ATCT04 - ZONA CARMAGNOLA-POIRINO• ATCT05 - COLLINA TORINESE• ATCV01 - PIANURA VERCELLESE NORD• ATCV02 - PIANURA VERCELLESE SUD• CAB11 - ALTE VALLI BIELLESI• CACN1 - VALLE PO• CACN2 - VALLE VARAITA• CACN3 - VALLI MAIRA E GRANA• CACN4 - VALLE STURA

Indicare i dati del beneficiario:

Indennizzo danni da fauna selvatica

Home / Elenco bandi / Dettaglio bando

DANNI PROVOCATI DALLA FAUNA ALL'AGRICOLTURA - ANNO 2020

NUOVA DOMANDA (SELEZIONE ATTRAVERSO IL CUA/PARTIVA IVA/DENOMINAZIONE)

CUA	<input type="text"/>
Partita IVA	<input type="text"/>
Denominazione	<input type="text"/>

[Indietro](#)


[Prosegui](#)

Indennizzo danni da fauna selvatica

Home / Elenco bandi / Dettaglio bando / Elenco aziende

DANNI PROVOCATI DALLA FAUNA ALL'AGRICOLTURA - ANNO 2020

ELENCO AZIENDE

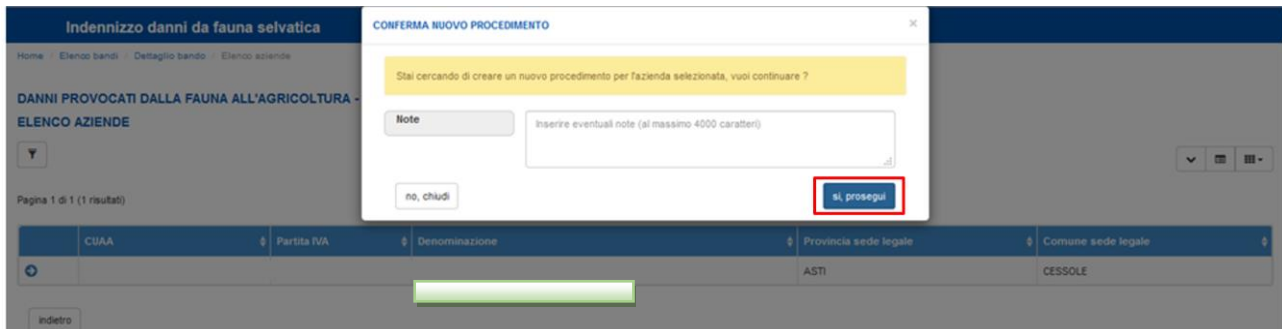


Pagina 1 di 1 (1 risultati)

CUA	Partita IVA	Denominazione	Provincia sede legale	Comune sede legale
			ASTI	CESSOLE

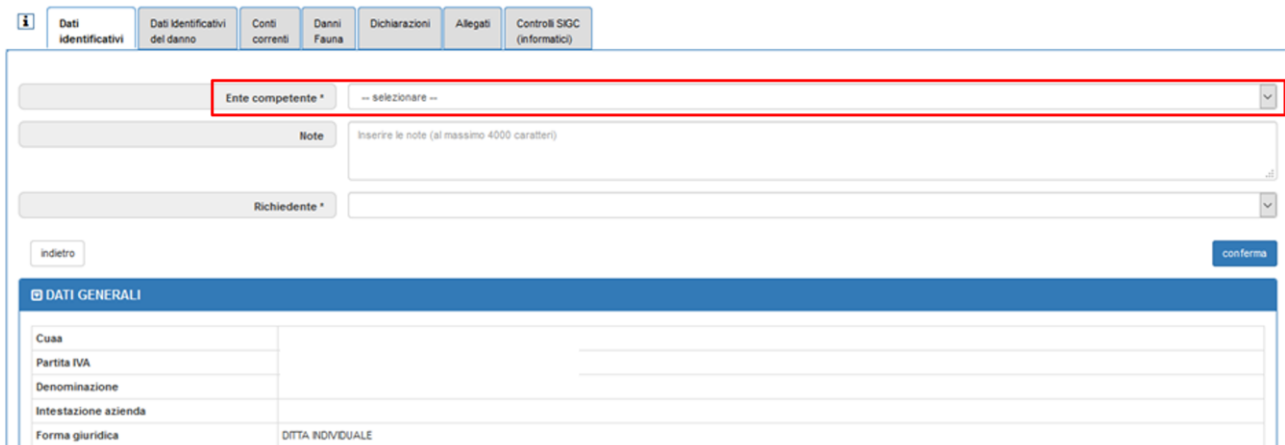
[Crea nuovo procedimento per questa azienda](#)

Inserire eventuali le note e proseguire:



5 Quadro Dati Identificativi

Viene compilato automaticamente con i dati di anagrafe, è possibile modificare solo i dati presenti nel primo paragrafo per selezionare l'amministrazione di competenza. E' obbligatorio effettuare la conferma.



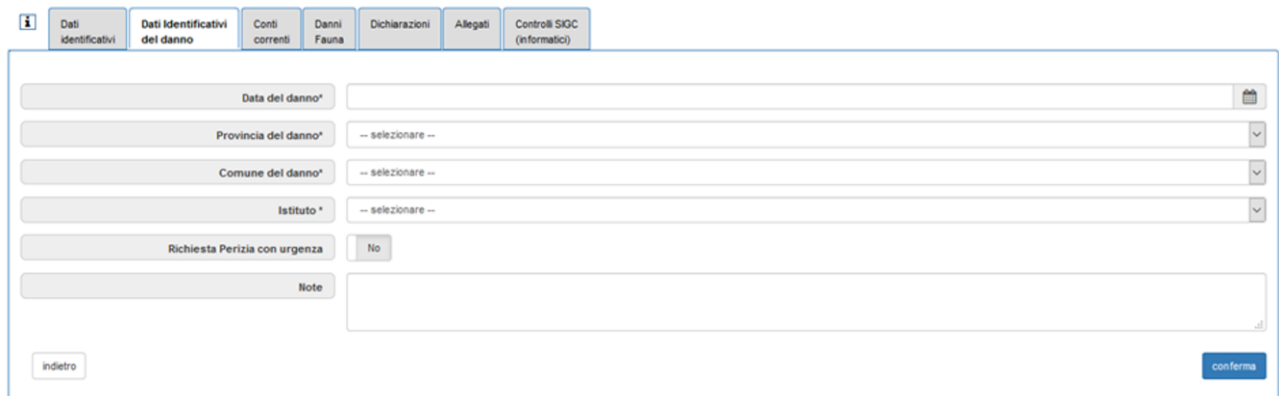
DATI GENERALI	
Cuaa	
Partita IVA	
Denominazione	
Intestazione azienda	
Forma giuridica	DITTA INDIVIDUALE

6 Quadro Dati Identificativi del danno



The screenshot shows the 'Dati Identificativi del danno' tab selected. A red box highlights the 'Inserisci' button. Below it is a text input field labeled 'Ultima modifica'.

Premere su “Inserisci” per digitare i dati identificativi del danno da segnalare.



The screenshot shows the 'Dati Identificativi del danno' form. It contains the following fields:

- Data del danno***: Date picker
- Provincia del danno***: Dropdown menu (-- selezionare --)
- Comune del danno***: Dropdown menu (-- selezionare --)
- Istituto ***: Dropdown menu (-- selezionare --)
- Richiesta Perizia con urgenza**: Radio button (No)
- Note**: Text area

Buttons: 'indietro' (back) and 'conferma' (confirm).

Il quadro dovrà essere compilato come segue:

Data del danno: selezionare la data

Provincia del danno: selezionare una provincia tra quelle proposte.

Istituto: selezionare l’istituto dall’elenco proposto.

Nominativo: Se è stato selezionato un istituto, l’applicativo propone un elenco di nominativi da selezionare.

Se ISTITUTO selezionato = “ALTRO” si potrà digitare un nominativo liberamente.

Se NOMINATIVO selezionato = “ALTRO” compare una nuova casella dove digitare un nominativo liberamente.

Il nominativo non è un dato obbligatorio.



DIREZIONE SERVIZI DIGITALI PER LA P.A.

NEMBO - INDENNIZZO DANNI DA FAUNA SELVATICA

SEGNALAZIONE DEL DANNO

Manuale utente

F501-NEMBO-MUT-010-V02

Pag. 8 di 16

i Dati identificativi | **Dati identificativi del danno** | Conti correnti | Danni Fauna | Dichiarazioni | Allegati | Controlli SIGC (informatici)

Data del danno*	04/05/2020
Provincia del danno*	ASTI
Comune del danno*	ARAMENGO
Istituto*	Area a Caccia Specifica
Nominativo	Altro
Altro nominativo*	
Richiesta Perizia con urgenza	No
Note	

[indietro](#) [conferma](#)

Se “Richiesta perizia con urgenza” = SI, sarà obbligatorio digitare il “motivo urgenza” ed eventualmente le note urgenza; questi dati non sono presenti se la richiesta perizia urgente vale NO.

7 Quadro Conti correnti

i Dati identificativi | Dati identificativi del danno | **Conti correnti** | Danni Fauna | Dichiarazioni | Allegati | Controlli SIGC (informatici)

[modifica](#)

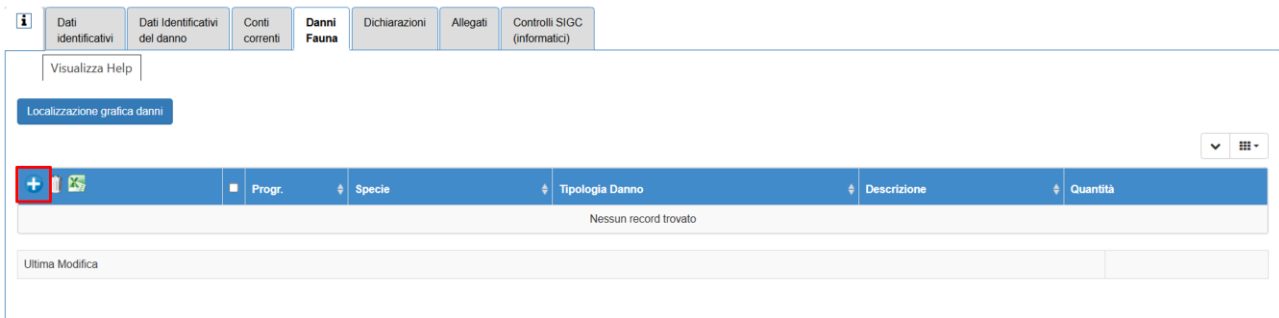
Banca	Sportello	Indirizzo	Intestazione	IBAN

I dati del conto corrente sono proposti automaticamente, è possibile modificare il c/c nel caso in cui ce ne fosse più di uno.

8 Quadro Danni Fauna

8.1 Inserimento nuovo Danno da fauna

Attraverso il tasto **+** è possibile inserire i danni da fauna, come riportato nelle immagini che seguono:



Specie: selezionare una delle specie proposte in elenco

Tipologia del danno: selezionare il tipo di danno proposto in elenco

Ulteriori informazioni: è consentito digitare un testo libero

Quantità: digitare la quantità del danno, di seguito sarà visualizzata l'unità di misura in base alla tipologia del danno selezionato.

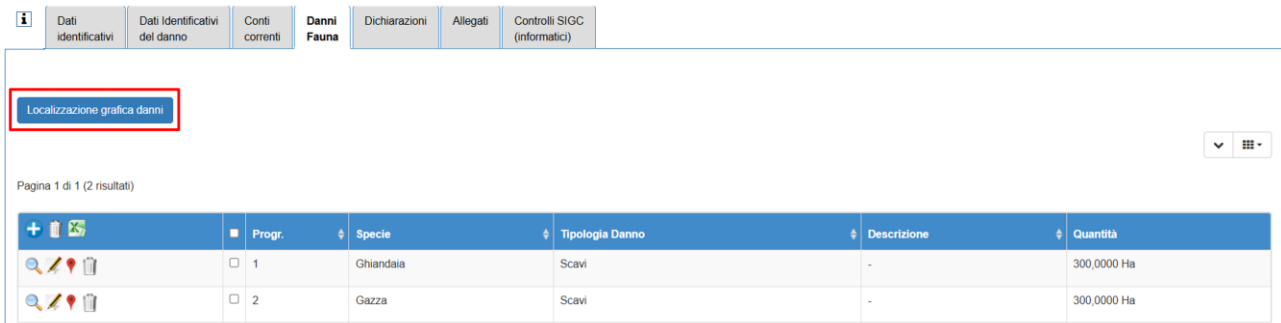
Dopo aver inserito tutti i dati richiesti premere il tasto conferma.



8.2 Localizzazione grafica

Procedere quindi alla localizzazione dei danni inseriti tramite il pulsante “Localizzazione grafica danni”.


Per il dettaglio sul funzionamento del localizzatore grafico si rimanda al manuale specifico pubblicato sulla home page del [Portale Caccia](#) (Manuale localizzazione grafica danni fauna).



The screenshot shows a navigation menu with tabs: Dati identificativi, Dati Identificativi del danno, Conti correnti, **Danni Fauna**, Dichiarazioni, Allegati, and Controlli SIGC (informatici). Below the menu, a button labeled "Localizzazione grafica danni" is highlighted with a red rectangle. Below the button, it says "Pagina 1 di 1 (2 risultati)". A table displays two damage records:

	Progr.	Specie	Tipologia Danno	Descrizione	Quantità
<input type="checkbox"/>	1	Ghiandaia	Scavi	-	300,000 Ha
<input type="checkbox"/>	2	Gazza	Scavi	-	300,000 Ha

Dopo aver localizzato tutti i danni è possibile:

-  Visualizzare il dettaglio del danno e la relativa localizzazione in formato alfanumerico


DETTAGLIO

Numero progressivo danno	1
Specie	Cinghiale
Tipologia del danno	Asportazione delle sementi (dopo la semina)
Ulteriori informazioni	
Quantità	300,0000 Ha
Ultima modifica	

LOCALIZZAZIONE

Pagina 1 di 1 (1 risultati)

Prov	Comune	Sez	Fo	Part	Sub	Sup. catastale (ha)	Sup. utilizzata (ha)	Sup. coinvolta (ha)	Utilizzo	Sup. utilizzata secondaria (ha)	Utilizzo secondario	Coltura secondaria	ACS	ATC/CA	Parchi
AT	SAN GIORGIO SCARAMPI	-	1	292	-	0,1775	0,1755	0,1755	[410] VITE	0,0000	-	NO	-	ATCAT2	-
						0,1775	0,1755	0,1755		0,0000					

-  Modificare i dati del singolo danno

MODIFICA DANNI FAUNA

Specie:

Tipologia danno:


Ulteriori informazioni:

Quantità: **Ha**

-  Cancellare un'area, modificare il dato **Cultura secondaria**, aggiornare il campo **Note**


MODIFICA DANNI FAUNA

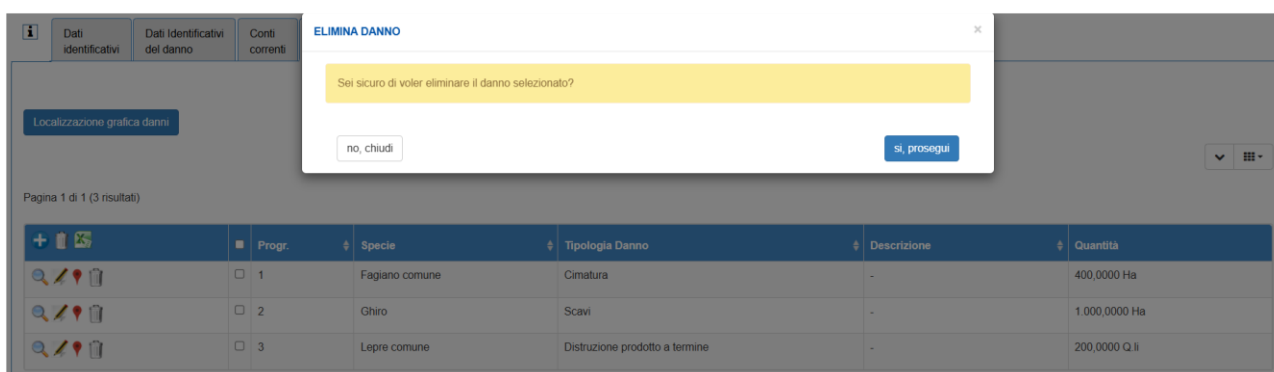
DESTINAZIONI PRODUTTIVE LOCALIZZATE




	Comune	Sez	Fo	Part	Sub	Sup. catastale (ha)	Zona Altimetrica	Occupazione del suolo	Destinazione	Uso	Qualità	Sup. utilizzata (ha)	Sup. coinvolta (ha)	Cultura Secondaria	Note
	SAN GIORGIO SCARAMPI (AT)	-	1	292	-	0,1775	Montagna	[410] VITE	[009] DA VINO	[000]	[000]	0,1755	0,1755	NO	<input type="text"/>

Nella colonna "**Cultura secondaria**" selezionare **SI** solo nel caso in cui fosse presente la coltura secondaria al momento del danno.

Al termine dell'aggiornamento dei dati premere il tasto **Conferma**.

-  Eliminare uno o più danni (comprese le aree associate) oppure, entrando nel dettaglio del singolo danno, eliminare una o più aree



	Progr.	Specie	Tipologia Danno	Descrizione	Quantità
	1	Fagiano comune	Cimatura	-	400,0000 Ha
	2	Ghiro	Scavi	-	1,000,0000 Ha
	3	Lepre comune	Distruzione prodotto a termine	-	200,0000 Q.li

9 Quadro Allegati

Il quadro permette l'inserimento di allegati all'istanza.






10 Quadro Dichiarazioni


Il quadro riporta le dichiarazioni che il beneficiario deve sottoscrivere, decise in fase di configurazione bando.

11 Quadro Controlli

Il quadro riporta i controlli che devono essere eseguiti prima della chiusura della segnalazione.

L'esito dei controlli può essere:

- OK 
- Bloccante  l'errore deve essere risolto per poter procedere con la chiusura della segnalazione
- Warning  segnalazione non bloccante, è possibile procedere con la chiusura della segnalazione
- Giustificabile  con la presenza della matita  nella colonna a sinistra, questo errore può essere giustificato come dettagliato di seguito.

Risolve Anomalia	Codice	Descrizione	Esito	Risolto	Descrizione anomalia
	ALL01	Verifica che gli allegati rispettino i vincoli di univocità/obbligatorietà e ove previsto i file allegati	✘		[ALL01] Non sono presenti file allegati per almeno un allegato per cui è obbligatoriamente previsto
	ANAD8	Verifica che sull'Anagrafe agricola unica del Piemonte l'azienda non risulti cessata	✔		
	ANA14	Verifica che sull'Anagrafe agricola unica del Piemonte l'azienda non risulti avere delle notifiche bloccanti attive	✔		
	CC01	Verifica della validità del conto corrente associato al procedimento	✔		
	DANF01	Verifica presenza particelle per danno da fauna	✔		
	DANF03	Verifica presenza di almeno un danno da fauna	✔		
	DANF04	Verifica presenza dati identificativi del danno	✔		
	DCO01	Verifica che l'azienda abbia effettuato la validazione dei dati di fascicolo, che sia protocollata e non anteriore ad una data specifica e, se richiesto, che sia di tipo grafico	✘		[DCO01] La dichiarazione di consistenza associata all'oggetto risulta antecedente alla data di riferimento (16/10/2019)
	DIC01	Verifica che le dichiarazioni rispettino i vincoli di univocità/obbligatorietà	✔		
	DIC04	Verifica che le dichiarazioni sulla privacy siano state selezionate	✔		
	DID01	Verifica che sia stata indicata l'amministrazione di competenza (Organismo Delegato) e che essa sia congruente con le specifiche del bando	✔		
	TRB01	Verifica che l'azienda sia presente in Anagrafe Tributaria e che la partita iva coincida	✔		
	TRB02	Verifica che la denominazione dell'azienda sia concorrente a quella dichiarata su Anagrafe Tributaria	✔		

Come dall'esempio riportato quando un errore è giustificabile è presente a sinistra l'icona della matita che deve essere selezionata.

Dati identificativi	Dati identificativi del danno	Conti correnti	Danni Fauna	Dichiarazioni	Allegati	Controlli SIGC (informatici)
<div style="border: 1px solid gray; padding: 5px;"> <p>MODIFICA GIUSTIFICAZIONE</p> <p>Codice controllo: DCO01</p> <p>Descrizione controllo: Verifica che l'azienda abbia effettuato la validazione dei dati di fascicolo, che sia protocollata e non anteriore ad una data specifica e, se richiesto, che sia di tipo grafico</p> <p>Descrizione anomalia: [DCO01] La dichiarazione di consistenza associata all'oggetto risulta antecedente alla data di riferimento (16/10/2019)</p> <p>Tipo risoluzione controllo: --selezionare--</p> <p>Note: Inserire note (max 4000 caratteri)</p> <p>Nome allegato: <input type="text"/></p> <p>File da allegare: <input type="text"/> Cerca File</p> <p>annulla confirma</p> </div>						

Con la compilazione dei dati richiesti è possibile risolvere il controllo con esito positivo.

I controlli sulla fonte Sistema di controllo regionale sono stati eseguiti il 28/05/2020 09:42:20 (Cal Piemonte Demo 20 (CAA Coldiretti - 103000000))

Risolve Anomalia	Codice	Descrizione	Esito	Risolto	Descrizione anomalia
	ALL01	Verifica che gli allegati rispettino i vincoli di univocità/obbligatorietà e ove previsto i file allegati	✘		[ALL01] Non sono presenti file allegati per almeno un allegato per cui è obbligatoriamente previsto
	ANA08	Verifica che sull'Anagrafe agricola unica del Piemonte l'azienda non risulti cessata	✔		
	ANA14	Verifica che sull'Anagrafe agricola unica del Piemonte l'azienda non risulti avere delle notifiche bloccanti attive	✔		
	CC01	Verifica della validità del conto corrente associato al procedimento	✔		
	DANF01	Verifica presenza particelle per danno da fauna	✔		
	DANF03	Verifica presenza di almeno un danno da fauna	✔		
	DANF04	Verifica presenza dati identificativi del danno	✔		
	DCC01	Verifica che l'azienda abbia effettuato la validazione dei dati di fascicolo, che sia protocollata e non anteriore ad una data specifica e, se richiesto, che sia di tipo grafico	✘	✔	[DCC01] La dichiarazione di consistenza associata all'oggetto risulta antecedente alla data di riferimento (16/10/2019)
	DIC01	Verifica che le dichiarazioni rispettino i vincoli di univocità/obbligatorietà	✔		
	DIC04	Verifica che le dichiarazioni sulla privacy siano state selezionate	✔		
	DID01	Verifica che sia stata indicata l'amministrazione di competenza (Organismo Delegato) e che essa sia congruente con le specifiche del bando	✔		
	TRB01	Verifica che l'azienda sia presente in Anagrafe Tributaria e che la partita iva coincida	✔		
	TRB02	Verifica che la denominazione dell'azienda sia congruente a quella dichiarata su Anagrafe Tributaria	✔		
	TRB03	Verifica che l'azienda non sia registrata in Anagrafe Tributaria con un altro CUAA	✔		
	TRB05	Verifica che il servizio di anagrafe tributaria sia raggiungibile	✔		
	TRB08	Verifica che il rappresentante legale dichiarato in Anagrafe coincida con quello dichiarato in AT	✔		
	TRB09	Verifica che il titolare/rappresentante legale di Anagrafe non sia deceduto	✔		

È stato inserito il nuovo controllo **DANF07** per la verifica che non siano stati indicati danni su particelle con uso non agricolo.

12 Chiusura, stampa e trasmissione della segnalazione

Per chiudere la segnalazione selezionare il lucchetto verde in alto a destra.

Indennizzo danni da fauna selvatica

Home | Ricerca procedimento | Elenco procedimenti | Dettaglio Oggetto | Controlli SIGC (informativi)

Operazioni

Dati identificativi | Dati identificativi del danno | Conti correnti | **Danni Fauna** | Dichiarazioni | Allegati | Controlli SIGC (informativi)

esegui controlli

Sistema di controllo regionale

I controlli sulla fonte Sistema di controllo regionale sono stati eseguiti il 29/05/2020 17:51:35

Risolve Anomalia	Codice	Descrizione	Esito	Risolto	Descrizione anomalia
	ALL01	Verifica che gli allegati rispettino i vincoli di univocità/obbligatorietà e ove previsto i file allegati	✔		
	ANA08	Verifica che sull'Anagrafe agricola unica del Piemonte l'azienda non risulti cessata	✔		
	ANA14	Verifica che sull'Anagrafe agricola unica del Piemonte l'azienda non risulti avere delle notifiche bloccanti attive	✔		
	CC01	Verifica della validità del conto corrente associato al procedimento	✔		
	DANF01	Verifica presenza particelle per danno da fauna	✔		
	DANF03	Verifica presenza di almeno un danno da fauna	✔		
	DANF04	Verifica presenza dati identificativi del danno	✔		

E' possibile contestualmente alla chiusura l'inserimento di note.

La segnalazione chiusa, viene posta in stato “chiusa da firmare” ed è assegnato il numero identificativo.

In questa fase è possibile eventualmente riaprire la segnalazione con la selezione del lucchetto arancione.



Indennizzo danni da fauna selvatica

Home Ricerca procedimento Elenco procedimenti Dettaglio Oggetto

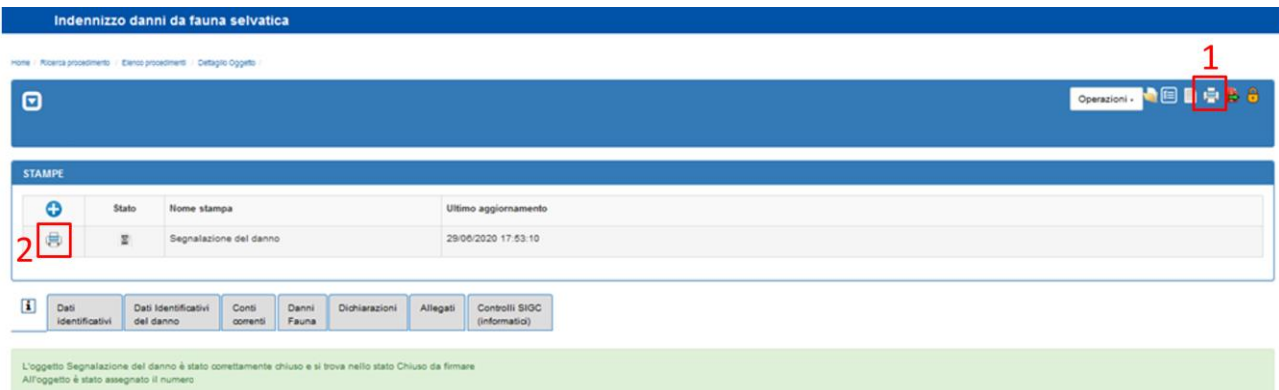
Operazioni - [Icone] [Lucchetto arancione]

Dati identificativi | Dati Identificativi del danno | Conti correnti | Danni Fauna | Dichiarazioni | Allegati | Controlli SIGC (informatico)

L'oggetto Segnalazione del danno è stato correttamente chiuso e si trova nello stato Chiuso da firmare
All'oggetto è stato assegnato il numero

La segnalazione in questo modo ritorna nello stato IN BOZZA e sono permesse ulteriori modifiche; al termine delle operazioni sarà necessario ripetere l'iter di chiusura.

Prima della trasmissione selezionare l'icona con la stampante in alto a destra (1) e successivamente generare la stampa della segnalazione del danno in formato PDF.



Indennizzo danni da fauna selvatica

Home Ricerca procedimento Elenco procedimenti Dettaglio Oggetto


Operazioni - [Icone] [Stampante] (1)

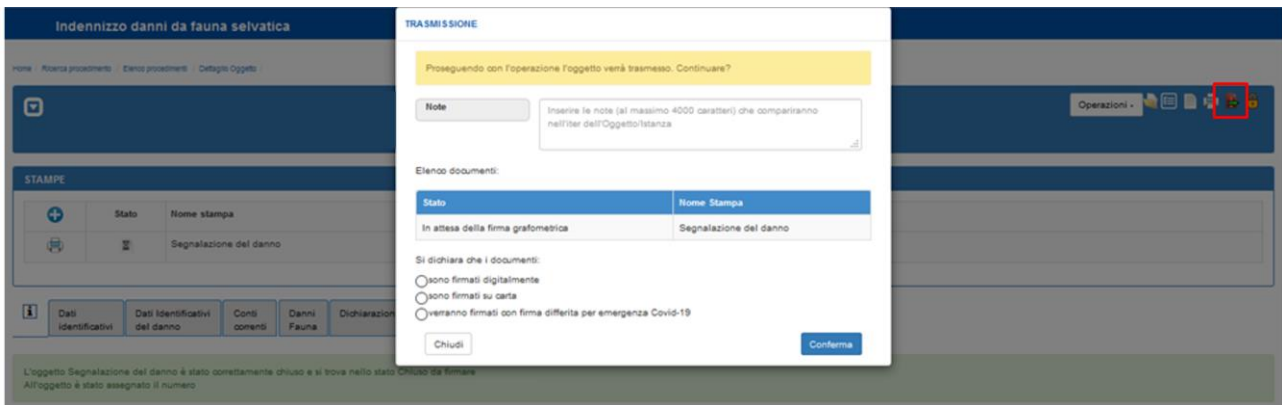
STAMPE

+	Stato	Nome stampa	Ultimo aggiornamento
2 [Icona] (2)	[Icona]	Segnalazione del danno	29/06/2020 17:53:10

Dati identificativi | Dati Identificativi del danno | Conti correnti | Danni Fauna | Dichiarazioni | Allegati | Controlli SIGC (informatico)

L'oggetto Segnalazione del danno è stato correttamente chiuso e si trova nello stato Chiuso da firmare
All'oggetto è stato assegnato il numero

La segnalazione del danno sarà consolidata e valida solo dopo la trasmissione all'amministrazione di competenza, selezionando l'icona 



Indennizzo danni da fauna selvatica

Home Ricerca procedimento Elenco procedimenti Dettaglio Oggetto

TRASMISSIONE

Proseguendo con l'operazione l'oggetto verrà trasmesso. Continuare?

Note

Inserire le note (al massimo 4000 caratteri) che compariranno nell'iter dell'Oggetto/Istanza

Elenco documenti:

Stato	Nome Stampa
In attesa della firma grafometrica	Segnalazione del danno


Si dichiara che i documenti:

sono firmati digitalmente

sono firmati su carta

verranno firmati con firma differita per emergenza Covid-19

Chiudi Conferma

Operazioni 

Indicare la metodologia di firma dei documenti ed eventuali note, con la conferma avviene la trasmissione dell'istanza.

In seguito alla trasmissione il beneficiario riceverà un PEC di conferma con la domanda protocollata.



Indennizzo danni da fauna selvatica

Home Ricerca procedimento Elenco procedimenti Dettaglio Oggetto

Operazioni 

Dati identificativi | Dati identificativi del danno | Conti correnti | Danni Fauna | Dichiarazioni | Allegati | Controlli SIGC (informatici)

L'oggetto Segnalazione del danno numero ... è stato correttamente trasmesso