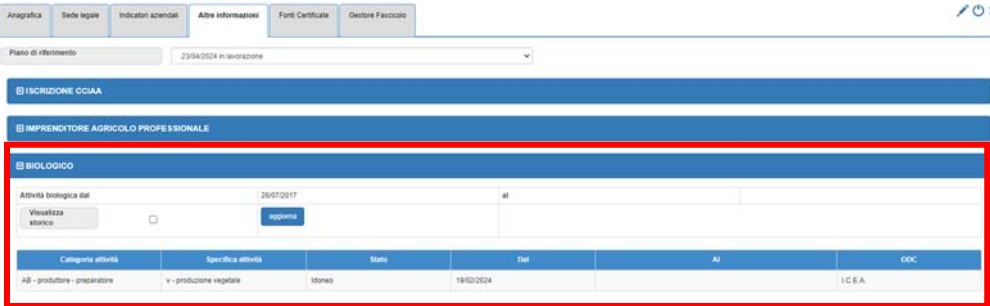

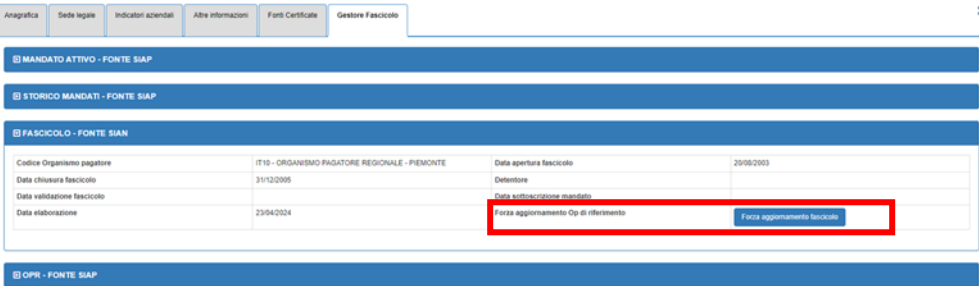


**Anagrafe Agricola del Piemonte versione 37.21.0 del 23/04/2024**

N.	Sezione	Descrizione
1.	Dati identificativi	<p>Nuovo processo di <a href="#">importazione dei dati relativi all'attività biologica dal procedimento ABIO – Agricoltura biologica</a>. Diversamente dalla precedente soluzione, il nuovo processo scrive le informazioni del procedimento Abio direttamente sull'Anagrafe Agricola che a sua volta renderà disponibile ai procedimenti SIAP l'informazione.</p> <p>Nella sezione "<a href="#">altre informazioni</a>" la parte relativa all'esposizione dei dati del biologico è pertanto stata rivista al fine di esporre le informazioni registrate sull'Anagrafe. Alla categoria di attività è stato inoltre aggiunto il dettaglio della sottocategoria di attività. Resta la possibilità, attivando la consultazione storica, di visionare i cambi di stato</p>  <p>Il processo prevede l'importazione delle informazioni a livello di UTE. In prossime release il sistema verrà evoluto per visualizzare l'informazione del biologico anche a livello di UTE nell'apposita voce.</p> <p>Voce di menu <a href="#">Anagrafica</a> → <a href="#">altre informazioni</a></p>
2.	Dati identificativi	<p>La sezione <a href="#">anagrafica</a> è stata evoluta al fine di aggiungere la visualizzazione del campo "<a href="#">Azienda dormiente</a>" (azienda attiva senza validazione nei due anni precedenti).</p>  <p>Voce di menu <a href="#">Anagrafica</a></p>
3.	Dati identificativi	<p>La sezione <a href="#">Gestore fascicolo</a> nella parte <a href="#">Fascicolo Fonte SIAN</a> è stata evoluta al fine di aggiungere un nuovo pulsante per <a href="#">forzare</a></p>

		<p><a href="#">l'aggiornamento dell'OPR gestore del fascicolo</a>. Si ricorda, il processo schedato prevede l'elaborazione delle aziende una volta ogni 10 giorni. Il nuovo pulsante permette quindi di acquisire il dato del SIAN nella notte e averlo aggiornato, pertanto, il giorno seguente.</p>  <p>Voce di menu <a href="#">Anagrafica</a> → <a href="#">gestore fascicolo</a></p>
<p><b>4.</b></p>	<p><b>Cessazione azienda</b></p>	<p>Modificata la funzionalità di <a href="#">cessazione azienda</a>, al fine di rendere facoltativa l'imputazione della data della ricevuta di ritorno notifica revoca per i funzionari della <b>PA</b>.</p> <p>Voce di menu <a href="#">Anagrafica</a> → <a href="#">cessazione azienda</a></p>
<p><b>5.</b></p>	<p><b>Superfici e colture</b></p>	<p>Risolve le segnalazioni in fase di generazione del PCG:</p> <ul style="list-style-type: none"> <li>• Si e' verificato un problema con la generazione delle isole del Piano Colturale Grafico. E' possibile riprovare ad eseguire l'operazione e/o nel caso il problema persistesse si prega di contattare l'assistenza tecnica comunicando il seguente errore: [1] [checkDatelSol] Problemi nella definizione del gis di una nuova isola (nnnnn) da 1mq <b>&amp;N10</b></li> <li>• Si e' verificato un problema con la generazione delle isole del Piano Colturale Grafico. E' possibile riprovare ad eseguire l'operazione e/o nel caso il problema persistesse si prega di contattare l'assistenza tecnica comunicando il seguente errore: [1] [calcolaSuoliGis] Non e' stato possibile recuperare i suoli del GIS per l'isola nnnnnn, ID_ANOMALIA_GEOMETRICA =nnn <b>&amp;N23</b></li> </ul> <p>Tutte le segnalazioni di assistenza relative alle segnalazioni sopra riportate verranno pertanto chiuse d'ufficio.</p> <p>Voce di menu <a href="#">Superfici e colture</a> → <a href="#">piano colturale grafico</a></p>
<p><b>6.</b></p>	<p><b>Notifiche</b></p>	<p>Introdotta la gestione delle <a href="#">notifiche per macchinari</a>, con possibilità di inserire le notifiche da parte dei procedimenti tramite apposito servizio di interscambio dati.</p> <p>Voce di menu <a href="#">Notifiche e tutte le sottovoci</a>.</p>

<b>7.</b>	<b>Validazione</b>	In fase di validazione è stato introdotto il seguente controllo di natura bloccante <a href="#">[DOC07] DOCUMENTI TERRITORIALI NON ASSOCIATI AD ALCUNA CONDUZIONE</a> per la verifica della presenza di documenti territoriali (attivi e validi) senza conduzioni associate
-----------	--------------------	---