


NEMBO Versione 4.15.0 del 07/02/2024

N.	Sezione	Descrizione
1	Aree a Caccia Specifica	Censimenti specie ACS: modifica della scheda descrittiva relativa alle istanze “Scheda tecnica annuale”, “Rinnovo”, “Modifica” e “Revoca” per la gestione dei dati relativi ai censimenti delle specie oggetto di tutela.
2	Aree a Caccia Specifica	Elenco procedimenti, le colonne anno campagna, amministrazione di competenza e operazione sono state rese visibili solo a richiesta.
3	Aree a Caccia Specifica	Nuovi controlli in inserimento istanza: <ul style="list-style-type: none"> • ACS04: Non consente la successiva presentazione di qualsiasi tipologia di istanza per le ACS che risultano scadute (a partire dall’anno successivo alla data di termine validità). • ACS05: Non consente la successiva presentazione di qualsiasi tipologia di istanza per le ACS che risultano istruite con esito negativo.
4	Aree a Caccia Specifica	L’istanza “Comunicazione per invio documentazione integrativa” è stata integrata con la scheda descrittiva modificabile solamente per quanto riguarda la parte grafica.
5	Caccia di selezione	Scarico EXCEL schede di abbattimento caccia e controllo, i dati numerici vengono scaricati come tali.
6	Danni fauna	Localizzazione grafica: La nuova modalità interesserà sia i beneficiari in fase di presentazione dell’istanza sia le amministrazioni competenti in fase di istruttoria. Il tool consentirà la localizzazione grafica del danno e l’associazione dell’area interessata al danno segnalato. Le funzionalità e le modalità di utilizzo del tool grafico verranno descritte nel manuale che verrà pubblicato contestualmente all’attivazione del servizio. N.B.: la funzionalità di localizzazione grafica del danno è stata rilasciata, ma non ancora attivata.
7	Anagrafe Venatoria	Implementazione funzionalità per la gestione dei cacciatori privi di codice fiscale.

 <p>DIREZIONE SERVIZI DIGITALI PER LA P.A.</p>	<p>NEMBO</p> <p>Portale Caccia</p> <p>Note operative</p>	<p>F501-NEMBO-GUI-018- 20240207_VU</p> <p>Pag. 2 di 4</p>
--	---	---

8	Anagrafe Venatoria	Rimozione numero massimo tesserini visualizzati
---	--------------------	---

1. Aree a Caccia Specifica - Censimenti specie ACS

Scheda descrittiva

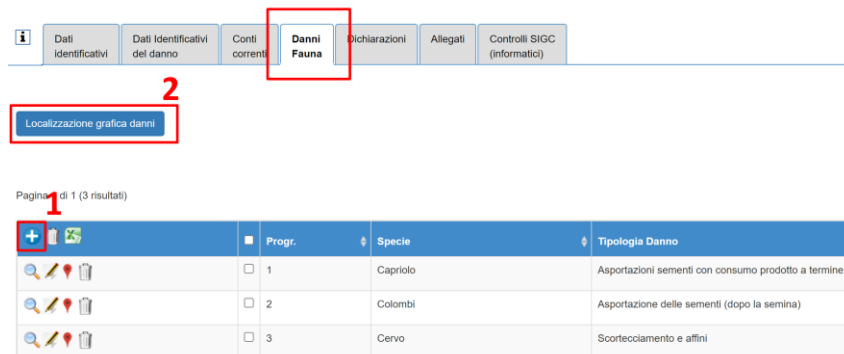
Nella scheda descrittiva presente sulle istanze ACS, relativamente ai risultati conseguiti nell'anno precedente è stata introdotta la seguente tabella da compilare:

Risultati conseguiti nell'anno precedente *	Testo di prova		
	Specie oggetto di tutela	Capi censiti *	Tipologia censimento * Note
	STARNA	2	Altro (specificare nelle note) Note di prova













- **Specie oggetto di tutela** - campo precompilato con l'elenco completo delle specie ribaltate da quelle selezionate nell'istanza precedente, ad eccezione delle voci ALTRA FAUNA STANZIALE, ALTRE SPECIE VENABILI e MIGRATORIA.
- **Capi censiti** - campo numerico, obbligatorio. E' ammesso il valore zero.
- **Tipologia censimento** - campo con scelta da menu a tendina. Se si sceglie "Altro", il campo "Note" diventa obbligatorio.
- **Note** - campo di testo libero, facoltativo tranne nel caso di Tipologia censimento = Altro.

6. Danni fauna - localizzazione grafica del danno

Le modifiche introdotte riguarderanno il quadro **“Danni fauna”** e prevederanno due fasi: la prima **(1)**, che consentirà l’inserimento di uno o più danni tramite il pulsante **+** e la seconda **(2)**, che consentirà la localizzazione grafica del danno e l’associazione dell’area interessata ad uno dei danni precedentemente inseriti.



The screenshot shows the 'Danni Fauna' section of the NEMBO portal. At the top, there is a navigation bar with tabs: 'Dati Identificativi', 'Dati Identificativi del danno', 'Conti correnti', 'Danni Fauna' (highlighted with a red box and a red '2'), 'Dichiarazioni', 'Allegati', and 'Controlli SIGC (informatici)'. Below the navigation bar, there is a button labeled 'Localizzazione grafica danni' (highlighted with a red box and a red '2'). Below this, there is a table with the following data:

Pagina 1 di 1 (3 risultati)							
	+		■	Progr.	Specie	Tipologia Danno	
				<input type="checkbox"/>	1	Capriolo	Asportazioni sementi con consumo prodotto a termine
				<input type="checkbox"/>	2	Colombi	Asportazione delle sementi (dopo la semina)
				<input type="checkbox"/>	3	Cervo	Scortecciamento e affini

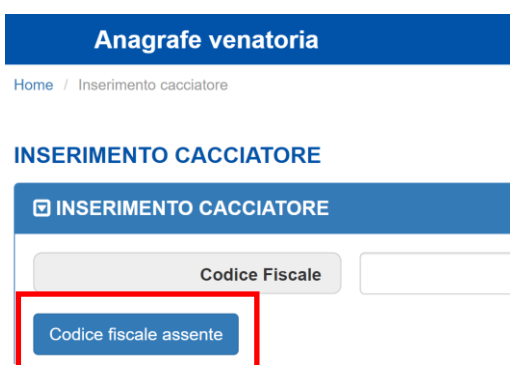
Di seguito si riporta una sintesi delle funzionalità che il tool grafico di localizzazione metterà a disposizione:

- selezione della tavola interessata, con possibilità di download in formato shapefile delle aree oggetto del danno.
- attivazione/disattivazione layer, con possibilità di upload di uno shapefile a piacere da sovrapporre ai livelli disponibili.
- filtro e possibilità di zoom sulla particella catastale selezionata.
- misurazione di aree o distanze.
- selezione, disegno, modifica e cancellazione di un poligono.
- ritaglio di un poligono tramite una linea spezzata oppure un layer.
- aggancio automatico vertici geometrie (disegno e sovrapposizione di geometrie sullo stesso uso del suolo consentiti esclusivamente se geometrie abbinata a danni diversi)
- abbinamento di un’area a uno o più danni.
- gestione errori/anomalie (nessuna localizzazione di un’area per la tavola selezionata; associazione mancante del danno alla geometria selezionata; errori di ricadenza della geometria rispetto al layer di riferimento).
- intersezione automatica delle geometrie interessate con i livelli informativi relativi alle Aree a Caccia Specifica, ATC/CA e Aree Protette e indicazione alfanumerica della denominazione dell’area intersecata.
- calcolo automatico e ripartizione per utilizzo della superficie coinvolta.
- visualizzazione elenco alfanumerico danni e relative aree interessate, con possibilità di eliminazione record e scarico in formato xls.

7. Anagrafe Venatoria - gestione cacciatori privi di codice fiscale

La nuova funzionalità consente la registrazione in anagrafe venatoria dei cacciatori che non possiedono un codice fiscale (es. cacciatori stranieri residenti all'estero).

In fase di inserimento di un nuovo cacciatore è stato attivato il pulsante **“Codice fiscale assente”** che permette la generazione di un codice univoco associato ai dati anagrafici del cacciatore.



Anagrafe venatoria
Home / Inserimento cacciatore

INSERIMENTO CACCIATORE

INSERIMENTO CACCIATORE

Codice Fiscale

Codice fiscale assente



Anagrafe venatoria
Home / Dati cacciatore

DATI CACCIATORE

INSERIMENTO CACCIATORE

DATI ANAGRAFICI

Codice Fiscale *

8. Anagrafe Venatoria - rimozione limite numero massimo tesserini visualizzati

E' stato rimosso il limite massimo di 500 tesserini visualizzati nella ricerca tesserini.



Anagrafe venatoria
Home / Ricerca tesserini

RICERCA TESSERINI

RICERCA TESSERINI

RISULTATI RICERCA

Stampa *Seleziona uno o più tesserini per la stampa

Pagina 1 di 1 (900 risultati) 100 records per pagina