





GRAPE versione 3.6.0 del 27.10.2023

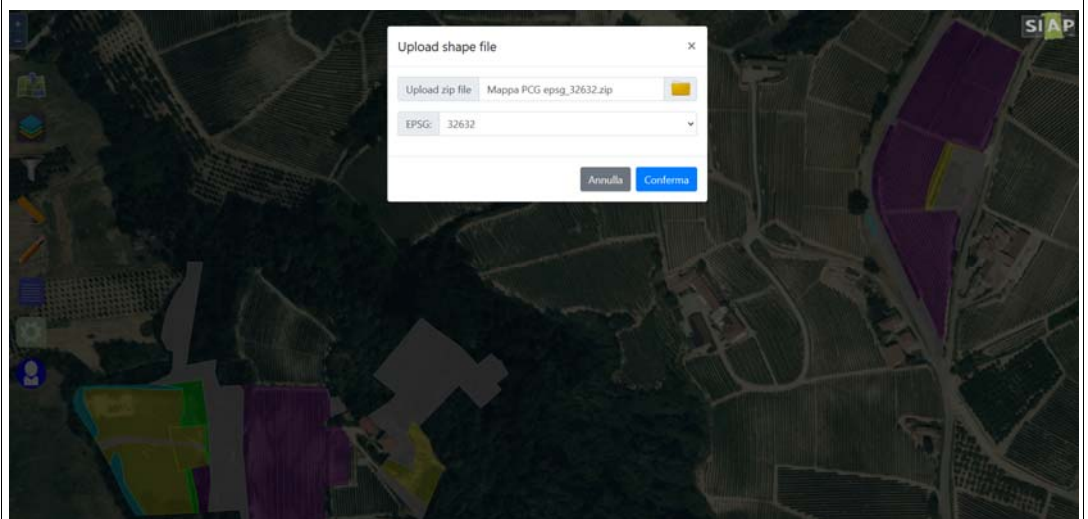
N.	Sezione	Descrizione
1.	Domanda Grafica - impianto unità vitate	<p> Evoluzione del tool grafico di domanda al fine di introdurre, in fase di impianto, un nuovo controllo warning che segnala l'eventuale presenza di nuovi poligoni impiantati con superficie minore/uguale a 10 mq per particella. </p>  <p> 1 warning    Sulla particella con id 6591439 è stato impiantato un appezzamento con superficie inferiore a 10 mq </p> <p> Si ricorda che la visualizzazione delle segnalazioni warning compare a fondo pagina del tool grafico e tramite l'icona del "funghetto" è possibile zoomare e posizionarsi sull'appezzamento oggetto di segnalazione. </p> <p> L'evoluzione permetterà la creazione di mini unità vitate. L'operatore potrà procedere all'eliminazione del piccolo poligono tramite le funzionalità di modifica del tool grafico. </p>
2.	Domanda grafica	<p> Evoluzione degli Strumenti di misurazione al fine di semplificarne l'utilizzo e di aumentarne la precisione; a tale scopo è stata introdotta la nuova funzionalità "Modifica vertici" che consente di modificare i vertici di una misurazione e/o di spostare l'intera misurazione mediante trascinamento. </p> <p> In fase di misurazione è stata implementata anche la funzionalità di "Snap" che permette l'aggancio automatico dei vertici. </p>



Per i dettagli sull'utilizzo della funzionalità si rimanda al manuale operativo *F501-SMRANAG-MUT-Piano Colturale Grafico 2020 - Appendice XII Strumenti di misurazione* pubblicato sull'Anagrafe Agricola sotto la voce di home page "[Scarica documentazione tecnica](#)".

3. Domanda grafica

Evoluzione della funzionalità di upload shape file per consentire il caricamento di shape file che utilizzano il **sistema di riferimento WGS84-UTM32N** corrispondente al codice di codifica **EPSG 32632**.
***N.B.** questa funzionalità non sostituisce, bensì va ad aggiungersi a quella preesistente; pertanto, è possibile caricare sia shape file che utilizzano il sistema di riferimento WGS84-UTM32N corrispondente al codice di codifica 32632, che shape file che utilizzano il sistema di riferimento Gauss-Boaga corrispondente al codice di codifica 3003 o 3004.*



Per i dettagli si faccia riferimento al *manuale F501-SMRANAG-MUT-Piano Colturale Grafico 2020 - Appendice V_Filtri_BrogliaccioShape - v02* capitolo *3 Upload shape file* pubblicato sull'Anagrafe Agricola sotto la voce di home page "[Scarica documentazione tecnica](#)".

4. Controlli

Sono stati modificati i seguenti controlli:

	<p>informatici</p>	<ul style="list-style-type: none"> • VIT50 - controllo verifica che le particelle contenenti le Unità Vitate oggetto di intervento non siano già presenti in altre pratiche Grape non ancora accertate: il controllo è stato modificato in modo da evitare l'errata accensione in presenza di pratiche multiple (es. pratica semplificata). <p>Quadro Controlli informatici</p>
<p>5.</p>	<p>Istruttoria domanda iscrizione albo vigna</p>	<p>Modificata la funzionalità di accertamento della pratica di iscrizione all'albo vigna al fine di reintrodurre l'aggiornamento automatico dello schedario vitivinicolo (Fascicolo aziendale).</p>
<p>6.</p>	<p>Chiusura di ufficio della Variazione schedario</p>	<p>Modificata la procedura automatica di chiusura d'ufficio per le pratiche di variazione schedario. La modifica consente la gestione diversificata della chiusura di ufficio in funzione della variazione apportata sullo schedario:</p> <ul style="list-style-type: none"> - se la modifica riguarda le DO allora la chiusura di ufficio avverrà dopo 115 giorni a partire dal 30 giugno; - se la modifica riguarda gli altri attributi dello schedario (sesti, fallanza ecc), la chiusura di ufficio potrà avvenire dopo 30 giorni a partire dalla trasmissione della pratica. <p>I giorni sono parametrizzati e possono variare tutti gli anni. La modifica si è resa necessaria per le proroghe dei bandi a DO.</p>
<p>7.</p>	<p>Servizi di cooperazione applicativa</p>	<p>Creato un nuovo servizio Api-Rest per l'esposizione, a fronte di una particella catastale, delle pratiche GRAPE in corso di istruttoria. Il servizio sarà richiamato all'interno della gestione documenti dell'anagrafe Agricola al fine di impedire la modifica o l'eliminazione dalle conduzioni di particelle su cui è presente una pratica GRAPE in corso.</p>