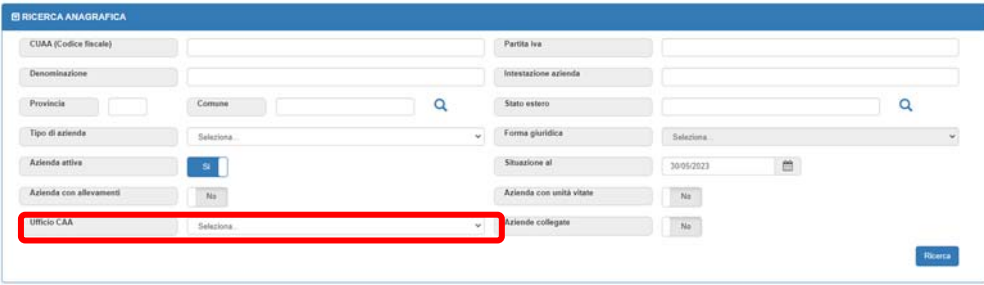
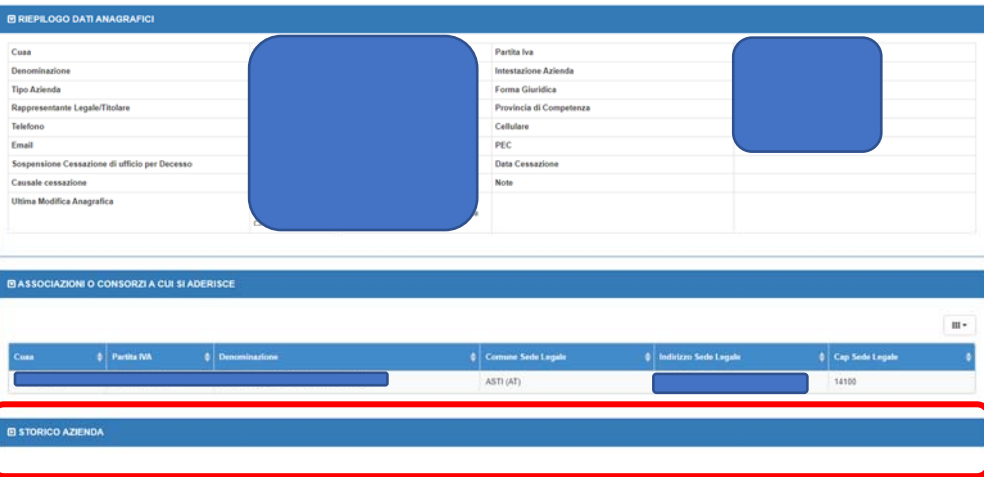

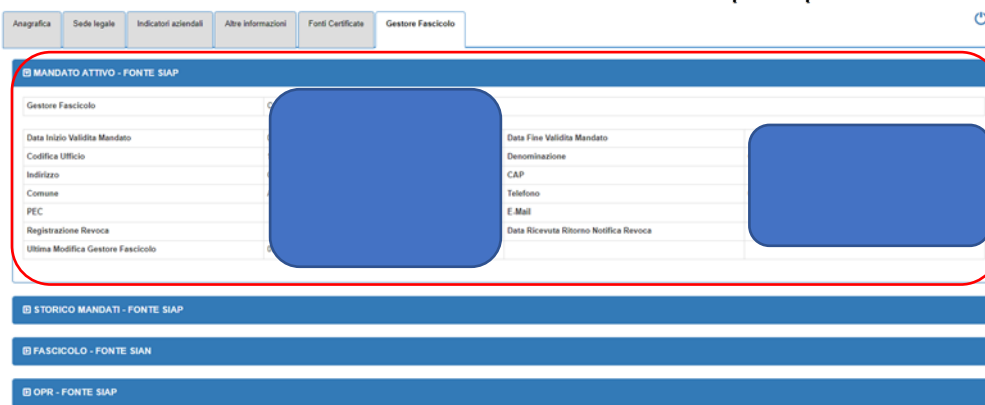
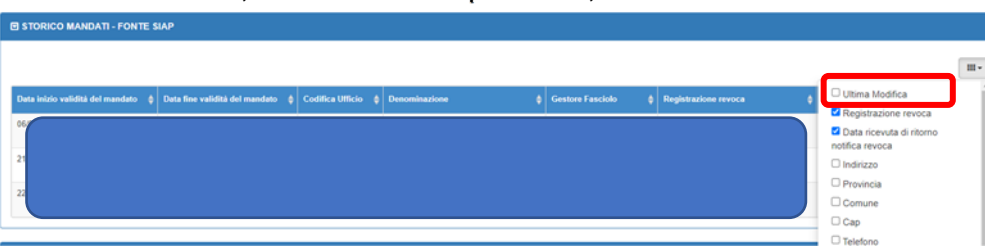
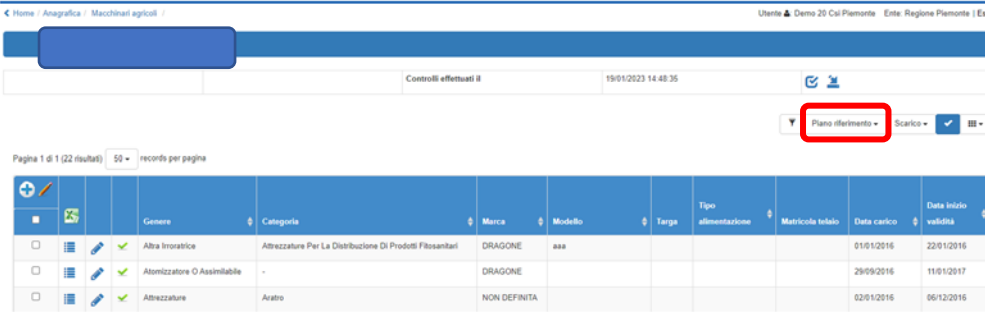
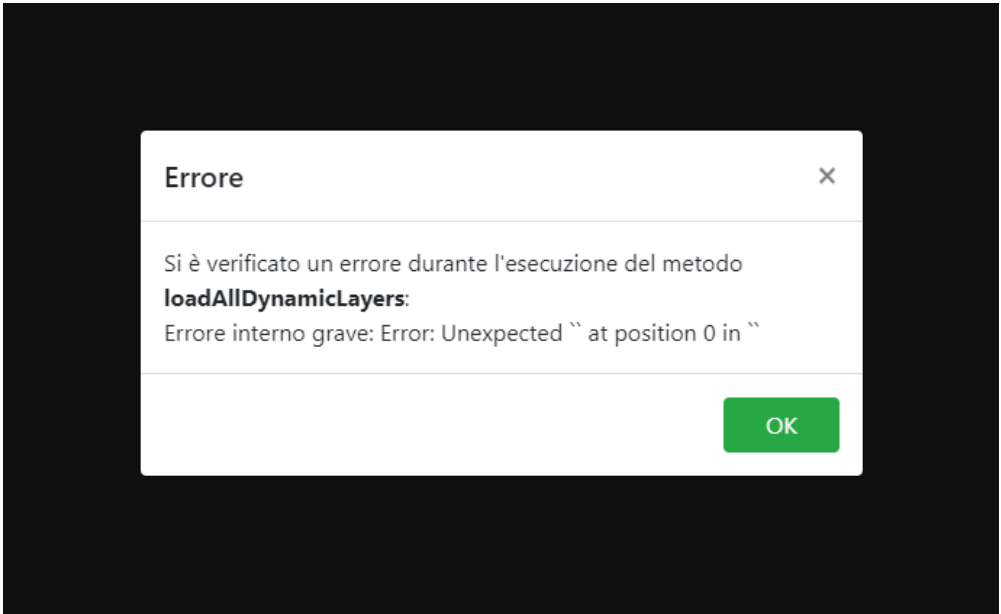


Anagrafe Agricola del Piemonte versione 37.8.0 del 30/05/2023

N.	Sezione	Descrizione
1.	Ricerca azienda	<p>Modificata la ricerca azienda nel filtro “ufficio caa” al fine di effettuare una ricerca puntuale. Essendo il mandato registrato solo a livello di ufficio di zona, una ricerca per ufficio Regionale oppure ufficio provinciale non restituirà più alcun fascicolo.</p>  <p>Voce di home page Ricerca azienda</p>
2.	Anagrafica	<p>Modificato il dettaglio dei dati Anagrafici per chiudere la sezione “Storico Azienda”.</p>  <p>Voce di menu Anagrafica</p>
3.	Anagrafica – fonti certificate	<p>Modificata la sezione “Fonti Certificate” per visualizzare come prima fonte l’Anagrafe Tributaria e visualizzarla sempre attiva.</p> 

	<p>Voce di menu Anagrafica</p>
<p>4. Anagrafica – Gestore fascicolo</p>	<p>Modificata la sezione “Gestore fascicolo” al fine di:</p> <ul style="list-style-type: none"> Visualizzare la sezione “Mandato attivo” sempre aperta  <ul style="list-style-type: none"> Nella sezione “Storico mandati”, impostare come colonna facoltativa, attivabile dall’operatore, la “Ultima modifica”  <p>Voce di menu Anagrafica</p>
<p>5. Macchinari</p>	<p>Aggiunto nell’elenco dei macchinari, un nuovo filtro “piano di riferimento” per permettere la visualizzazione dei macchinari ad una determinata data (piano in lavorazione oppure dichiarazione di consistenza)</p>  <p>Voce di menu Macchinari</p>
<p>6. Piano colturale grafico</p>	<p>Modifica del processo di incrocio con il layer del Registro dei Prati Permanenti e delle PLT al fine di eseguirlo in fase di generazione del PCG e non in fase di consolidamento al fine di visualizzare da subito il layer specifico.</p>

		<p>Per i casi in corso di lavorazione è necessario sbloccare e generare nuovamente la consistenza.</p> <p>Voce di menu Superfici e colture → piano colturale grafico</p>
7.	Piano colturale grafico	<p>Risoluzione della segnalazione "Error - Si è verificato un errore di sistema" all'apertura di alcune tavole causato dalla presenza di geometrie con area zero (punti o linee)</p> <p>Voce di menu Superfici e colture → piano colturale grafico</p>
8.	Visualizzatore particellare	<p>Risoluzione della segnalazione che compariva nell'apertura del viewer particella in presenza di geometrie corrotte</p>  <p>Voce di menu Superfici e colture → particelle Voce di menu Unità vitate Voce di home page Ricerca Terreno</p>
9.	Tool grafico di domanda	<p>Evoluzione dei servizi di cooperazione applicativa grafici al fine di visualizzare all'interno del tool di domanda grafica la coltura secondaria e la relativa pratica di mantenimento</p>