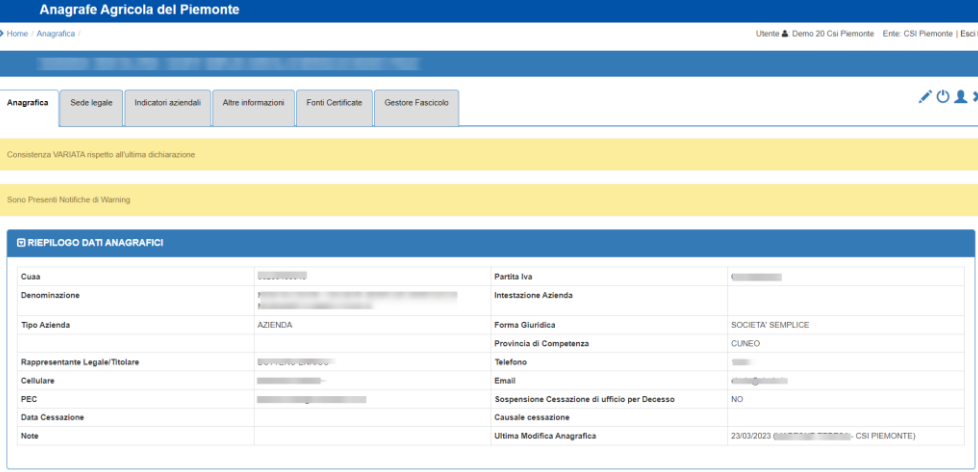
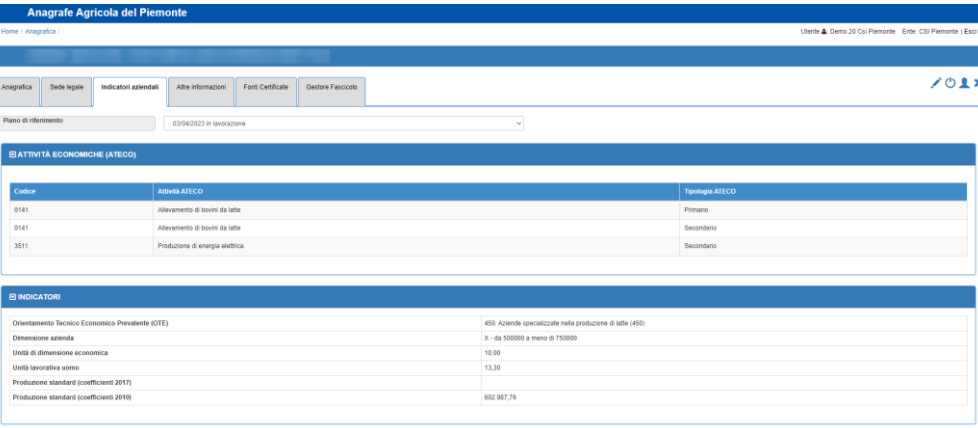


Anagrafe Agricola del Piemonte versione 37.4.0 del 03/04/2023

N.	Sezione	Descrizione
1.	Dettaglio Anagrafica	<p>Reingegnerizzazione della funzionalità di dettaglio anagrafica.</p>  <p>Il nuovo dettaglio azienda è composto dalle seguenti distinte sezioni:</p> <ul style="list-style-type: none"> • Anagrafica: contenente i dati anagrafici del fascicolo. Non ci sono variazioni rispetto alla versione precedente. • Sede legale: contenente i dati di sede legale del fascicolo. Non ci sono variazioni rispetto alla versione precedente. • Indicatori aziendali: nella sezione vengono riportati i principali indicatori aziendali.  <p>La sezione ha subito variazione rispetto alla versione precedente in quanto:</p> <ul style="list-style-type: none"> ○ Sono stati eliminati tutti gli indicatori desueti "Pratiche agricole benefiche", "Pratiche agricole equivalenti" e "Azienda Maidicola" ○ "E' stato eliminato l'indicatore desueto di "Agricoltore attivo RP" ○ E' stata creata una sezione specifica di "agricoltore attivo" che permette di visualizzare l'informazione per ogni anno campagna. Si ricorda che i dati sono in

S.I.A.P.
ANAGRAFE UNICA DEL PIEMONTE

consultazione e che sono messi a disposizione dal SIAN, non c'è una manipolazione né un calcolo di tali indicatori da parte del SIAP. Attraverso il dettaglio è possibile consultare gli attributi che restituisce il SIAN rispetto al valore di Agricoltore attivo restituito.

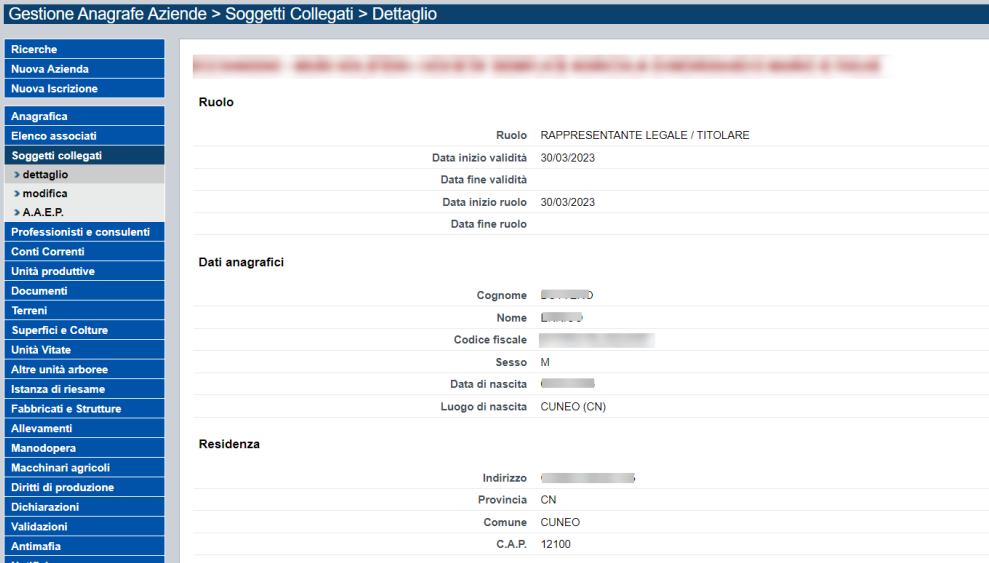
Anno Campagna	Agricoltore Attivo AGEA	Data inizio Presentazione Requisito	Data Fine Presentazione Requisito	Data Inizio Assegnazione	Data Fine Assegnazione
2022	NO			01/07/2022	01/07/2022
2022	SI	01/01/2022	31/12/2022	01/07/2022	31/12/9999
2022	NO			11/01/2022	01/07/2022
2021	SI	01/01/2021	31/12/2021	16/02/2021	31/12/9999
2020	SI	01/01/2020	31/12/2020	03/07/2020	31/12/9999
2020	NO			22/01/2020	03/07/2020
2019	SI	01/01/2019	31/12/2019	24/04/2019	31/12/9999
2018	SI	01/01/2018	31/12/2018	04/03/2018	31/12/9999
2018	NO			10/06/2018	26/10/2018
2018	NO			21/05/2018	10/06/2018
2018	SI	01/01/2018	31/12/2018	06/11/2017	21/05/2018
2018	SI	01/01/2018	31/12/2018	26/10/2018	04/03/2019

Dettagli

Requisito	Esito Requisito	Data Validità Requisito	Data Inizio Controllo	Data Fine Controllo	Dati del Dettaglio
AA1***ARTICOLO 9, PARAGRAFO 4 DEL REG. (UE) N. 1307/2013-ARTICOLO 12(3) DEL REG. (UE) 639/2014-ARTICOLO 3(3), DM 7 GIUGNO 2018, N. 5465***RICHIESTA DI AIUTI DIRETTI NELL'ANNO PRECEDENTE	FALSO	01/01/2022	01/07/2022	01/07/2022	Campagna: 2021, Importo Richiesto: 62557,5, Importo Liquidato: 62557,5, Data Richiesta: 01/07/2022, Stato Procedimento: Definitivo
AA2***ARTICOLO 4, PARAGRAFO 1, LETTERA A), E ARTICOLO 9, PARAGRAFO 3, LETTERE A) E B), DEL REG. (UE) N. 1307/2013-ARTICOLO 3(2), LETT. A) DM 7 GIUGNO 2018, N. 5465***ISCRIZIONE INPS COME COLTIVATORE DIRETTO, IMPRENDITORE AGRICOLO PROFESSIONALE, COLONO O MEZZADRO	FALSO		01/07/2022	01/07/2022	Iscrizione INPS: ASSENTE
AA3***ARTICOLO 4, PARAGRAFO 1, LETTERA A), E ARTICOLO 9, PARAGRAFO 3, LETTERE A) E B), DEL REG. (UE) N. 1307/2013-ARTICOLO 3(1), LETT. B) DM 7 GIUGNO 2018, N. 5465***POSSESSO DELLA PARTITA IVA ATTIVA IN CAMPO AGRICOLO (CODICE ATECO 01)	VERO	07/10/2008	01/07/2022	01/07/2022	
AA12***PARAGRAFO 2.1, CIRCOLARE AGEA PROT. N. 99157 DEL 20 DICEMBRE 2018***DICHIARAZIONE ANNUALE IVA RELATIVA ALL'ANNO PRECEDENTE / DICHIARAZIONE ANNUALE IVA RELATIVA ALL'ANNO FISCALE PIU' RECENTE PER CUI E' DISPONIBILE (NON OLTRE DUE ANNI FISCALI) DAL 2018	FALSO		01/07/2022	01/07/2022	Dichiarazione annuale IVA 2021 / 2020: ASSENTE
AA15***PARAGRAFO 2.1, CIRCOLARE AGEA PROT. N. 99157 DEL 20 DICEMBRE 2018***COMUNICAZIONE POLIVALENTE E DOCUMENTAZIONE FISCALE/CONTABILE	FALSO		01/07/2022	01/07/2022	Comunicazione polivalente 2021 / 2020: ASSENTE
AA14***PARAGRAFO 2.1, CIRCOLARE AGEA PROT. N. 99157 DEL 20 DICEMBRE 2018***ESENZIONE PRESENTAZIONE DICHIARAZIONE ANNUALE IVA/COMUNICAZIONE POLIVALENTE E DOCUMENTAZIONE FISCALE/CONTABILE	FALSO		01/07/2022	01/07/2022	Dichiarazione sostitutiva 2021: ASSENTE

○ E' stato introdotto il nuovo indicatore "Produzione standard (coefficienti 2017)"

- **Altre informazioni:** rispetto alle precedenti informazioni visualizzate è stata introdotta una nuova sezione "zone del piano di qualità dell'aria" visualizzate dalla precedente versione nella sezione dei Fabbricati e degli allevamenti. Si ricorda che l'informazione della qualità dell'aria rispetta la classificazione dei comuni piemontesi definita ai sensi del Piano Regionale di Qualità dell'Aria (PRQA) approvato con DGR 30 Dicembre 2019, n. 24-903
- **Fonti certificate:** come in precedenza permettono la

		<p>consultazione e l'importazione (per i soggetti con il ruolo di scrittura) dalle fonti certificanti Anagrafe Tributaria, AAEP – Infocamere e SIAN)</p> <ul style="list-style-type: none"> • Gestore del fascicolo: contenente i dati di mandato SIAP, SIAN e OPR di appartenenza. La sezione non ha subito variazioni rispetto alle precedenti informazioni. <p>Voce di menu anagrafica e tutte le sottovoci</p>
<p>2.</p>	<p>Indicatori aziendali di Produzione standard</p>	<p>Reingegnerizzazione completa del calcolo degli indicatori della produzione standard per l'applicazione dei coefficienti di calcolo PS 2017 (rif. https://rica.crea.gov.it/produzioni-standard-ps-210.php). Si precisa che:</p> <ul style="list-style-type: none"> • Il vecchio indicatore "Produzione standard" è stato rinominato in "Produzione standard (coefficienti 2010)" e resterà valido. • Viene introdotto il nuovo indicatore "Produzione standard (coefficienti 2017)" valido dal 01/01/2023. <p>Tutte le validazioni valide per la campagna 2023 (ovvero effettuate a partire dal 09.01.2023) avranno entrambi gli indicatori. È in corso un'attività di ricalcolo del nuovo indicatore sulle validazioni già presenti a sistema.</p> <p>Voce di menu Anagrafica → indicatori aziendali</p>
<p>3.</p>	<p>Soggetti collegati</p>	<p>Revisione delle funzionalità di gestione dei soggetti collegati al fine di:</p> <ul style="list-style-type: none"> • eliminare la visualizzazione e la gestione dei dati sul domicilio dei soggetti  <ul style="list-style-type: none"> • evolvere la sezione relativa al titolo di studio del soggetto per <ul style="list-style-type: none"> ○ aggiornare i titoli di studio adeguandoli a quanto previsto dal nuovo decreto PAC; ○ aggiungere i nuovi campi Data di conseguimento del

titolo, Istituto di conseguimento del titolo, Comune istituto e Provincia istituto (se indicato un titolo i nuovi campi sono obbligatori)

Notifiche
Pratiche
Controlli aziendali
Stampe

Recapiti

Telefono

Cellulare

E-mail

Titolo di studio

Titolo di studio Corsi di laurea magistrale

Ad indirizzo classe LM-7 Biotecnologie agrarie

Data di conseguimento 13/09/2007

Istituto UNIVERSITÀ DEGLI STUDI DI TORINO

Comune istituto TORINO

Provincia istituto TO

Altri dati

Certificato di abilitazione prodotti fitosanitari in corso di validità No

Ultima modifica soggetti collegati 03/04/2023 ()

Note

Rapporti di parentela

Non sono presenti rapporti di parentela dichiarati

E' in corso un'attività di bonifica di tutti i soggetti censiti nell'Anagrafe agricola al fine di trascodificare il vecchio titolo di studio nella nuova codifica.

E' stato altresì predisposto il nuovo documento anagrafico **DICHIARAZIONE SOSTITUTIVA DI CERTIFICAZIONE DEL TITOLO DI STUDIO ai sensi del art 46 del DPR 445/00** da inserire per certificare la dichiarazione del titolo di studio indicata nel quadro dei soggetti collegati. E' obbligatorio l'upload.

Voce di menu **soggetti collegati e tutte le sottovoci**

Voce di menu **Documenti**

4. Piano colturale grafico

Evoluzione della funzionalità di **consolidamento del PCG** al fine di effettuare la **scomposizione degli appezzamenti rispetto al layer ZVN**. Al fine di velocizzare le operazioni del sistema, l'incrocio con il layer avviene solo per le zone ZVN non definite per foglio di mappa (fasce PAI 2022 e zona Tigllione). Gli appezzamenti ricadenti nei fogli di mappa ZVN (12/R e GW2000) vengono contrassegnati alfanumericamente.

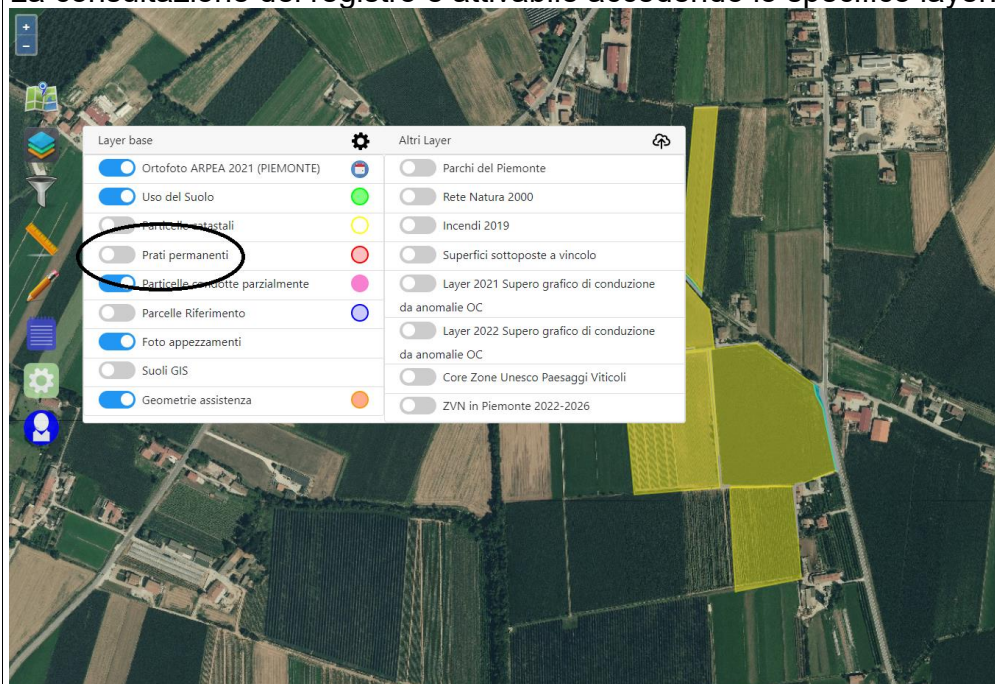
Si precisa che è stato creato un nuovo layer ZVN che resterà fisso per i prossimi 4 anni comprensivo:

- dei fogli di mappa ZVN secondo il regolamento 12/R,
- fogli di mappa GW2000,
- aree ZVN derivanti da fasce PAI 2022,
- aree ZVN derivanti dalla Zona del Tigllione.

5. Piano colturale grafico

Evoluzione della funzionalità di **generazione del PCG** al fine di consentire l'intersezione delle tavole con il registro dei prati permanenti valido per la campagna in corso e visualizzare gli appezzamenti che ricadono nel registro sia per il PCG in lavorazione

che per il PCG validato.
Al momento la visualizzazione sarà possibile solo per i PCG generati successivamente a questo rilascio. Si procederà nei prossimi giorni a calcolare l'informazione anche per tutte le validazioni valide per la campagna 2023 (ovvero effettuate a partire dal 09.01.2023).
La consultazione del registro è attivabile accedendo lo specifico layer.



6. Piano colturale grafico

Evoluzione del piano colturale grafico al fine di permettere il salvataggio delle geometrie anomale su una tabella di appoggio al fine di facilitare la correzione da parte dei colleghi del supporto di assistenza a fronte delle anomalie

- *"Individuata richiesta di inserimento per un'isola che non si sovrappone allo strato proposto" e*
- *"Rilevata geometria irregolare per il salvataggio degli appezzamenti"*

7. Tool grafici

Reingegnerizzazione di tutti i tool grafici al fine di gestire la parametrizzazione dei layer. Da questa versione sarà pertanto possibile visualizzare differenti layer a seconda del tool utilizzato.

8. Parcelle di riferimento

Installazione della nuova versione del software di gestione delle parcelle di riferimento consegnata da Agea il 17-03-2023.

9. Calcolo pendenza, altimetria, esposizione su appezzamento

Nuovo processo batch per il calcolo delle informazioni di altezza, pendenza e altimetria sugli appezzamenti.
Il processo prevede l'elaborazione degli appezzamenti legati alla validazione a partire dalla notte successiva alla validazione.
L'informazione verrà calcolata su tutte le validazioni valide per la campagna 2023 (ovvero effettuate a partire dal 09.01.2023).

		Nome batch RPAITT000 - Aggiorna Info 3D appezzamenti
10.	Servizi di cooperazione applicativa grafici	<p>Realizzazione di nuovi servizi di cooperazione applicativa grafici per:</p> <ul style="list-style-type: none"> • leggere le geometrie dei comuni BDTre e per leggere e scrivere la localizzazione degli interventi effettuati tramite il tool grafico. L'attività si è resa necessaria per l'applicativo Nembo - AVCS. • leggere le geometrie dei fogli di mappa BDTre, e l'elenco dei fogli oggetto di intervento e per leggere e scrivere la localizzazione degli interventi effettuata tramite il tool grafico. L'attività si è resa necessaria per l'applicativo PSP23.
11.	Servizi di cooperazione applicativa	<p>Modificati i seguenti servizi di cooperazione applicativa:</p> <ul style="list-style-type: none"> • SMRGAA_V_INDICATORI_AZIENDA per esporre il nuovo indicatore PS 2017 in view • SMRGAA_V_SOGGETTI_COLLEGATI per esporre le nuove informazioni relative ai titoli di studio • SMRGAA_V_MATRICE per esporre il nuovo livello categoria uso della matrice utilizzato solo per il New Delivery Model