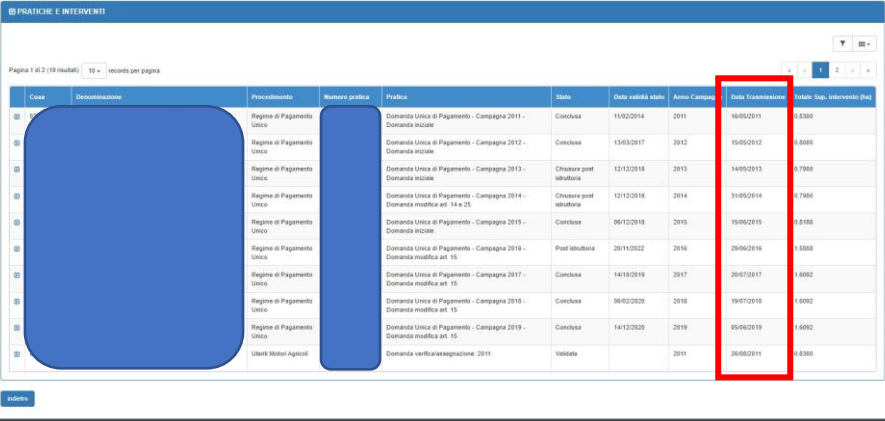


Anagrafe Agricola del Piemonte versione 37.3.0 del 02/03/2023

N.	Sezione	Descrizione
1.	Ricerca terreno - Dettaglio particella	<p>Solo PA Evoluzione alla funzionalità di visualizzazione dei dati particellare al fine di:</p> <ul style="list-style-type: none"> aggiungere la visualizzazione della "Data trasmissione pratica" che sarà valorizzato dai procedimenti SIAP con la data di trasmissione dell'istanza. modificare la visualizzazione degli interventi legati alla pratica, visualizzati ora in una tabella annidata che l'operatore può espandere selezionando una singola pratica.  <p>Voce di home page Ricerca Terreno</p>
2.	Anagrafica	<p>Solo PA Riattivata la possibilità di integrare i dati dei recapiti aziendali anche su fascicoli con mandato</p> <p>Voce di menu Anagrafica e tutte le sottovoci</p>
3.	Soggetti collegati	<p>Evoluzione della funzionalità al fine di</p> <ul style="list-style-type: none"> poter gestire la cessazione delle decodifiche dei titoli ed indirizzi di studio; gestire la storicizzazione della variazione dei titoli di studio: alla conferma della modifica di un soggetto, se l'operatore dichiara che si tratta di una variazione (come per la residenza) il sistema effettua la storicizzazione anche del titolo e dell'indirizzo di studio. <p>Si anticipa che è in corso la revisione della tabella di decodifica dei titoli di studio.</p> <p>Voce di menu Soggetti collegati e tutte le sottovoci</p>
4.	Fabbricati e strutture	<p>Per le seguenti tipologie di strutture</p> <ul style="list-style-type: none"> DIGESTORE ANAEROBICO RETTANGOLARE PRIMARIO

- DIGESTORE ANAEROBICO RETTANGOLARE SECONDARIO
- DIGESTORE ANAEROBICO CIRCOLARE PRIMARIO
- DIGESTORE ANAEROBICO CIRCOLARE SECONDARIO

è stata introdotta la visualizzazione della *zona della Qualità dell'Aria* in base al comune di ubicazione del fabbricato.

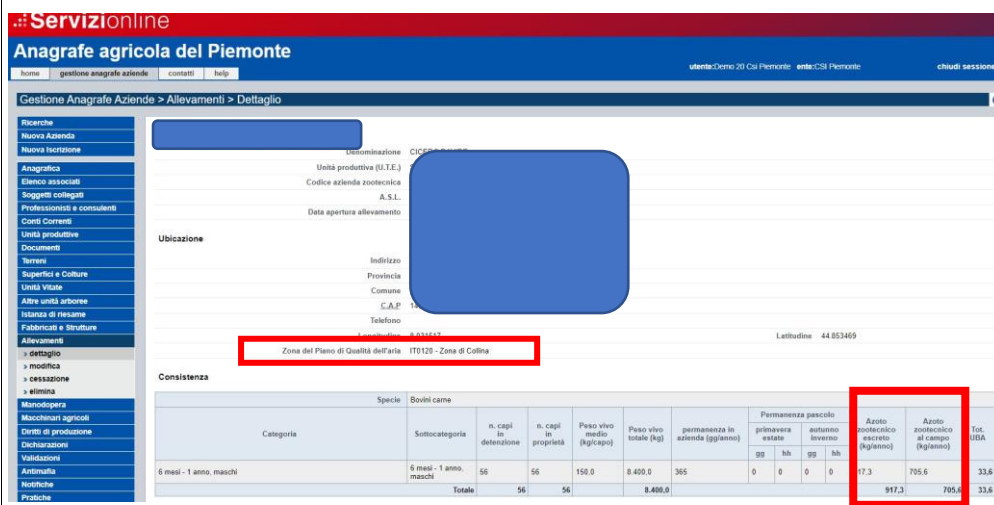
Siccome il comune di ubicazione del fabbricato è facoltativo (verrà reso obbligatorio con le prossime versioni), si è provveduti a valorizzare lo stesso con il comune delle particelle catastali associate laddove presenti.

Si precisa che la classificazione dei comuni piemontesi è quella *definita ai sensi del Piano Regionale di Qualità dell'Aria (PRQA)* approvato con DGR 30 Dicembre 2019, n. 24-903

5. Allevamenti

Modificata la gestione degli *allevamenti* al fine di:

- visualizzare la *zona della Qualità dell'Aria* in base al comune di ubicazione dell'allevamento, secondo la classificazione dei comuni piemontesi *definita ai sensi del Piano Regionale di Qualità dell'Aria (PRQA)* approvato con DGR 30 Dicembre 2019, n. 24-903
- Aggiungere la visualizzazione *dell'azoto zootecnico escreto* (kg/anno), calcolato dal sistema (*formula: Azoto zootecnico al campo (kg) moltiplicato per il coefficiente di azoto escreto al pascolo di ogni specifica specie animale*).
- rinominare il campo "Azoto zootecnico(kg/anno)" in "*Azoto zootecnico al campo (kg/anno)*".



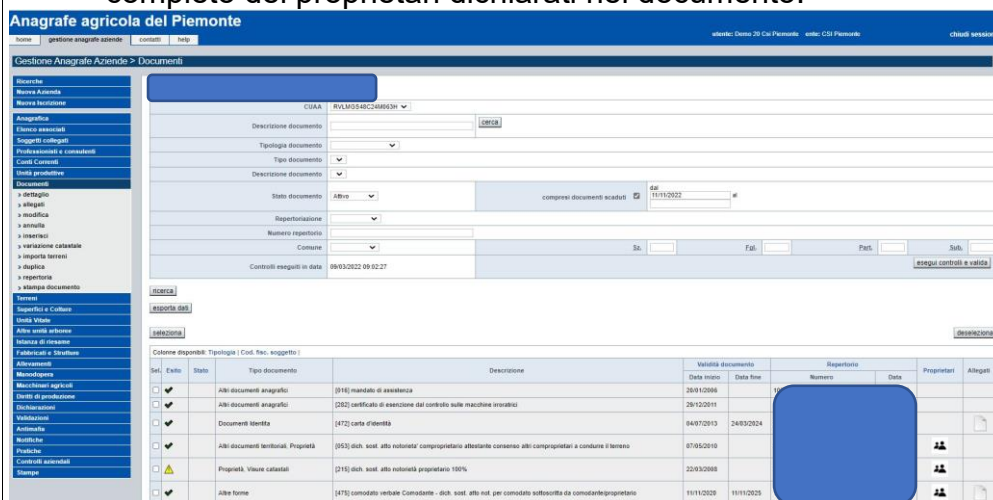
Categoria	Sottocategoria	n. capi in detenzione	n. capi in proprietà	Peso vivo medio (kg/traia)	Peso vivo totale (kg)	permanenza in azienda (gg/anno)	Permanenza pascolo			Azoto zootecnico escreto (kg/anno)	Azoto zootecnico al campo (kg/anno)	Tot. UREA
							primavera estate	autunno inverno				
6 mesi - 1 anno, maschi	6 mesi - 1 anno, maschi	56	56	150,0	8.400,0	365	0	0	0	17,3	795,6	33,6
Totale		56	56		8.400,0					17,3	795,6	33,6

6. Documenti

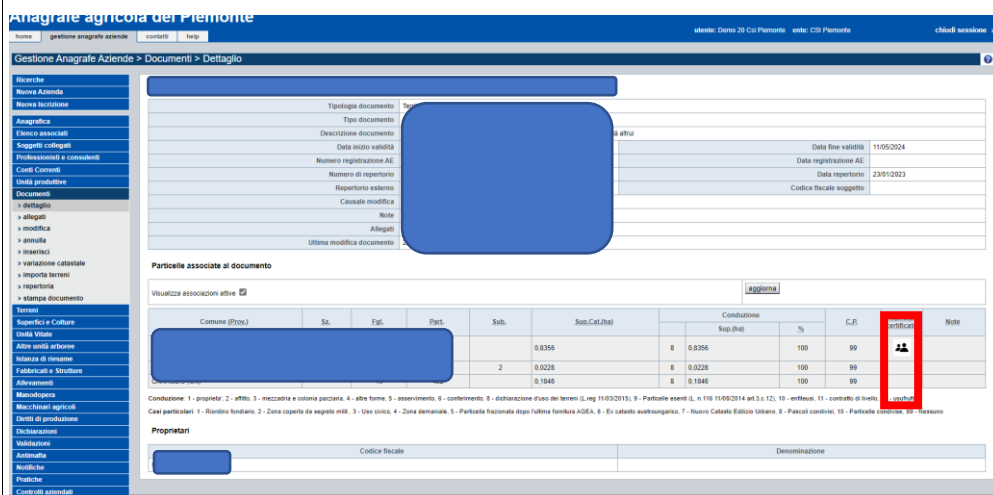
Modificate le funzionalità di gestione documenti al fine di:

- Aggiungere, nell' *elenco documenti*, la visualizzazione dei

proprietari dichiarati nel documento. A tal fine è stata aggiunta la nuova colonna "*proprietari*" (colonna mobile non visualizzata di default) in cui viene visualizzata un'icona in caso di presenza proprietari dichiarati nel documento. Al passaggio del mouse sull'icona vengono visualizzati i primi 5 proprietari, cliccando sull'icona viene aperta una nuova finestra con l'elenco completo dei proprietari dichiarati nel documento.



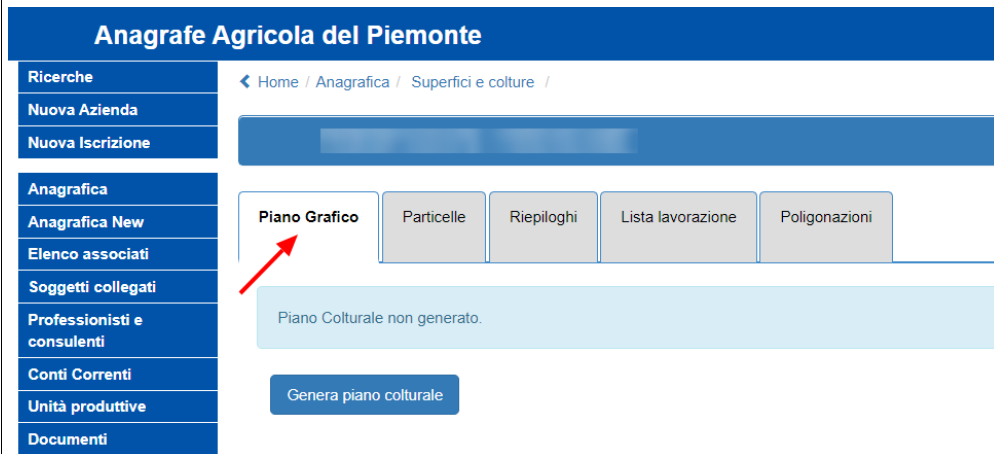
- Aggiungere, nel *dettaglio del documento*, per ogni particella catastale presente nel documento, la *visualizzazione dei proprietari derivanti dal Catasto fornito da AGEA*: nella nuova colonna "proprietari certificati" viene visualizzata un'icona in caso di presenza dei proprietari derivanti dal catasto fornito da AGEA. Al passaggio del mouse sull'icona vengono visualizzati i primi 5 proprietari, cliccando sull'icona viene aperta una finestra con l'elenco completo dei proprietari certificati.



Voce di menu **documenti e tutte le sottovoci**

7. Superfici e colture

Modificato l'ordine delle sezioni visibili sotto la voce di menu Superfici e colture che ha portato come prima sezione di default quella del Piano grafico.



Voce di menu **Superfici e colture**

8. **Superfici e colture - Particelle**

Evoluzione alla funzionalità di **visualizzazione dei dati particellari** al fine di:

- aggiungere la visualizzazione della "**Data trasmissione pratica**" che sarà valorizzato dai procedimenti SIAP con la data di trasmissione dell'istanza.
- modificare la visualizzazione degli **interventi legati alla pratica**, visualizzati ora in una tabella annidata che l'operatore può espandere selezionando una singola pratica.



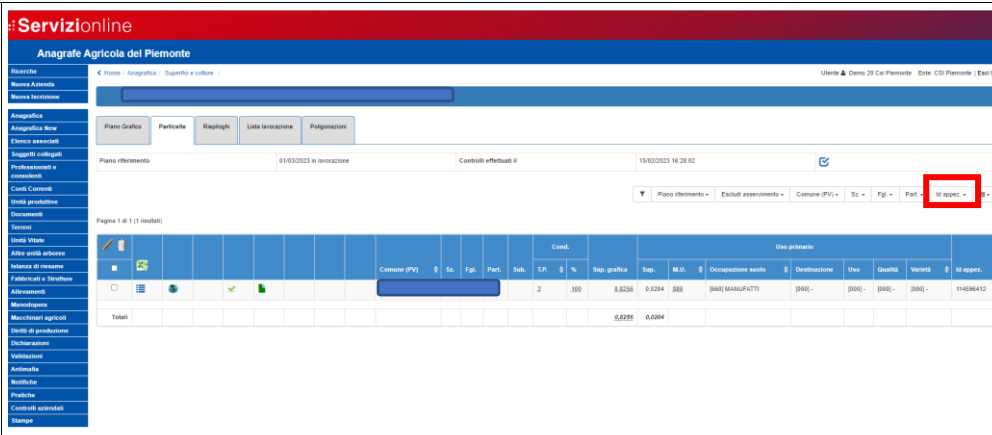
Procedimento	Numero pratica	Pratica	Stato	Data validità stato	Anno Campagna	Data Trasmissione	Utile Sup. intervento (€)
Inibizione per anticipo SIAC	1810/2021	2021					7864
Trasmissione	30/06/2020	2020				30/06/2020	3276
Conclusa	1182/2014	2014				16/05/2011	8300
Conclusa	1345/2017	2012				15/05/2012	8000
Chiusura parti istruttoria	1212/2018	2013				14/05/2013	7800
Chiusura parti istruttoria	1212/2018	2014				11/05/2014	7800
Conclusa	0612/2018	2015				15/06/2015	8100
Prati istruttoria	2011/2022	2016				20/06/2016	5600
Conclusa	1410/2019	2017				20/07/2017	6000
Conclusa	06/02/2020	2016				16/07/2016	6000

Voce di menu **Superfici e colture - Particella**

9. **Superfici e colture - Particelle**

Evoluzione alla funzionalità di **elenco particellare** al fine di:

- aggiungere un filtro per identificativo appezzamento



The screenshot shows the 'Servizionline' interface for the 'Anagrafe Agricola del Piemonte'. The main content area displays a table with columns for 'Comune (PV)', 'Sc.', 'Fgl.', 'Part.', 'Sub.', 'T.P.', '%', 'Sup. grafica', 'Sup.', 'M.I.', 'Occupazione suolo', 'Destinazione', 'Uso', 'Quantità', 'Varietà', and 'M. appoc.'. The table shows a total of 2 sub-plots with a total area of 0,8235 hectares and 0,0264 hectares of occupied land. A red box highlights the 'M spec.' dropdown menu in the filter section.

Voce di menu **Superfici e colture - Particella**

10. Validazione

In fase di validazione sono stati inseriti / evoluti i seguenti controlli:

- Nuovo controllo **[ALL24] ALLEVAMENTO CON OBBLIGO DI FABBRICATO**: il controllo di gravità warning verifica che se l'allevamento richiede l'obbligo di fabbricati, i fabbricati siano stati inseriti a sistema. (il controllo è "gemello" del controllo UMA40)

Predisposto il nuovo controllo richiamabile dai procedimenti SIAP

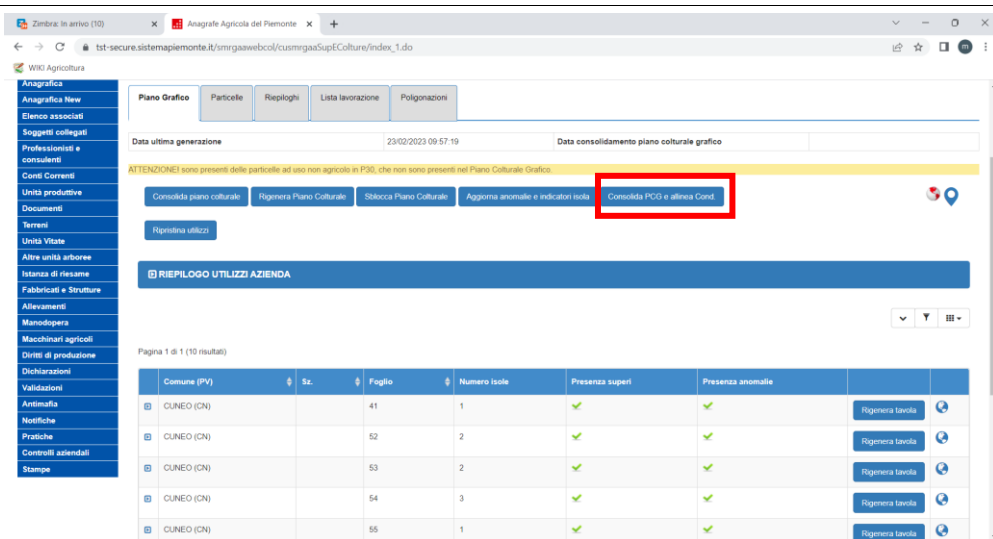
- **DCC08**: date una dichiarazione di consistenza e una data di riferimento il controllo verifica che la quintupletta di uso del suolo dichiarata (matrice Agea) non siano cessati alla data di riferimento in input.

11. Superfici e colture – piano grafico

Solo PA

Nuova funzionalità di consolidamento piano grafico e allineamento conduzioni (pulsante a fondo pagina Consolida PCG e Allinea Conduzioni visibile solo ai funzionari regionali e a servizi di assistenza).

La funzione effettua il normale consolidamento del PCG, ma rispetto alla funzione attuale, allinea le superfici condotte e la percentuale di conduzione del documento giustificativo delle particelle catastali.



The screenshot shows the 'Anagrafe Agricola del Piemonte' web application. The 'Piano Grafico' menu item is highlighted with a red box. Below the menu, there is a table with columns: Comune (PV), Sz., Foglio, Numero isole, Presenza superi, Presenza anomalie, and a 'Rigenera tavola' button for each row. The table contains five rows of data for the comune of Cuneo (CN).

Comune (PV)	Sz.	Foglio	Numero isole	Presenza superi	Presenza anomalie	
CUNEO (CN)		41	1	✓	✓	Rigenera tavola
CUNEO (CN)		52	2	✓	✓	Rigenera tavola
CUNEO (CN)		53	2	✓	✓	Rigenera tavola
CUNEO (CN)		54	3	✓	✓	Rigenera tavola
CUNEO (CN)		55	1	✓	✓	Rigenera tavola

Voce di menu **Superfici e colture – piano grafico**

12. Superfici e colture – piano grafico

Reingegnerizzazione della procedura di *generazione piano grafico* al fine di prevedere la suddivisione degli appezzamenti per area Natura 2000.

La suddivisione avviene con un'operazione geografica utilizzando il layer dell'area Natura 2000, senza utilizzare gli attributi delle singole particelle (a cui veniva associato l'attributo secondo la regola del centroide)

Voce di menu **Superfici e colture – piano grafico**

13. Servizi di cooperazione applicativa

Aggiornamento dei servizi che aggiornano il piano grafico, il GIS e le schede UNAR all'accertamento di una pratica di Grape per gestire l'aggiornamento in base all'esito dell'accertamento:

- In caso di accertamento dell'istanza di GRAPE con esito **positivo** viene aggiornato il GIS e vengono confermati i poligoni (proposte grafiche) derivanti la trasmissione dell'istanza;
- In caso di accertamento dell'istanza di GRAPE con esito **negativo** vengono annullati i poligoni (proposte grafiche) derivanti dalla trasmissione dell'istanza e vengono ripristinate le schede UNAR aggiornate con la trasmissione dell'istanza, riportando in vita la situazione presente alla validazione su cui si basa la pratica di Grape;
- In caso di esito **parzialmente positivo** viene aggiornato il piano grafico, il GIS, vengono chiusi i poligoni (proposte grafiche) inserite con la trasmissione dell'istanza e vengono aggiornate le schede UNAR