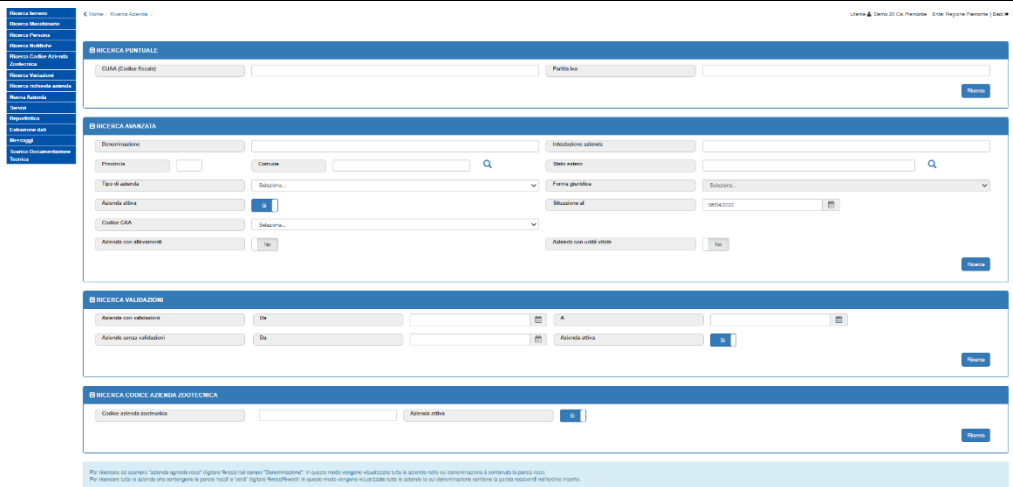


Anagrafe Agricola del Piemonte versione 36.4.0 del 06/04/2022

N.	Sezione	Descrizione
1.	Generale	<p>Eliminate per tutti i ruoli:</p> <ul style="list-style-type: none"> • la voce di menù Macchine agricole ormai superata dalla nuova gestione e voce di menu “Macchinari agricoli” • La voce di home page Ricerca aziende zootecniche che è stata integrata nella nuova ricerca azienda • La voce di home page Ricerca variazioni aziendali <p>Eliminate per tutti i ruoli, ad eccezione che per gli operatori CAA, la voce di menu Stampe.</p> <p>Aggiunte per tutti i ruoli:</p> <ul style="list-style-type: none"> • La voce di menu Validazioni • La voce di menu UTE • La voce di home page Estrazione dati <p>Per il ruolo Ente locale super user:</p> <ul style="list-style-type: none"> • eliminata la voce di menu Pratiche • eliminata momentaneamente la voce di menu Documenti (verrà raggiunta dopo la configurazione dei documenti riservati) • aggiunta la voce di menu Anagrafica - gestore FA • eliminata la voce di menu Istanza di riesame
2.	Ricerca azienda	<p>Reingegnerizzazione della funzionalità di ricerca azienda, suddivisa in sezioni di ricerca differenti:</p> <ul style="list-style-type: none"> ○ ricerca puntuale: ricerca per cuaa e partita iva con visualizzazione delle aziende collegate (subentri) ○ ricerca avanzata: ricerca per dati anagrafici dell'azienda, CAA mandatario del fascicolo, azienda con allevamenti (alla più recente validazione), azienda con unità vitate (alla più recente validazione) ○ ricerca per validazioni: ricerca aziende in base alla presenza/assenza di validazioni del fascicolo in un dato periodo ○ ricerca aziende zootecniche: ricerca aziende tramite il codice azienda zootecnica



The screenshot shows the 'Ricerca Aziende' (Company Search) interface. It includes a sidebar with navigation options like 'Ricerca Aziende', 'Ricerca Puntuali', 'Ricerca Anagrafica', etc. The main area has several search sections: 'RICERCA PUNTUALE' with filters for CUA and Partita Iva; 'RICERCA AVANZATA' with filters for Denominazione, Indirizzo, and various administrative fields; 'RICERCA VALIDAZIONI' with filters for Anagrafe con validazione and Anagrafe senza validazione; and 'RICERCA CODICE AZIENDA AGRICOLA' with filters for Codice azienda agricola and Azienda attiva. A footer note explains the search scope: 'Per l'elenco di aziende "Attività Agricoltura" leggere "Ricerca" nel campo "Denominazione". In questo modo vengono visualizzate tutte le aziende nella sua circoscrizione di competenza, a meno che non sia specificato il codice della ricerca. Per l'elenco delle aziende che vengono in questo modo a essere "filtrate" in base agli "Indirizzi", in questo modo vengono visualizzate tutte le aziende la cui denominazione contiene le parole chiave di ricerca inserite.

Dall'elenco è possibile:

- Effettuare lo scarico in formato Excel
- aggiungere / togliere delle colonne tramite l'apposita icona a quadretti.
- visualizzare le eventuali ricerche azienda
- entrare nel dettaglio di un fascicolo tramite l'icona
- revocare il mandato



The screenshot shows a table of search results with columns for 'Permessazione', 'CUAA', 'Partita Iva', 'Comune sede legale', 'PEC', 'Ultima validazione', and 'Fine validità'. Red callout boxes highlight the following features:

- Scarico excel**: Points to the Excel icon in the table header.
- Dettaglio azienda**: Points to the magnifying glass icon in the table header.
- Richieste azienda**: Points to the document icon in the table header.
- Attiva/disattiva colonne**: Points to the grid icon in the top right corner.
- Registrazione mandato**: Points to the document icon in the table header.
- Revoca mandato**: Points to the document icon in the table header.

Voce di home page **Ricerca azienda**

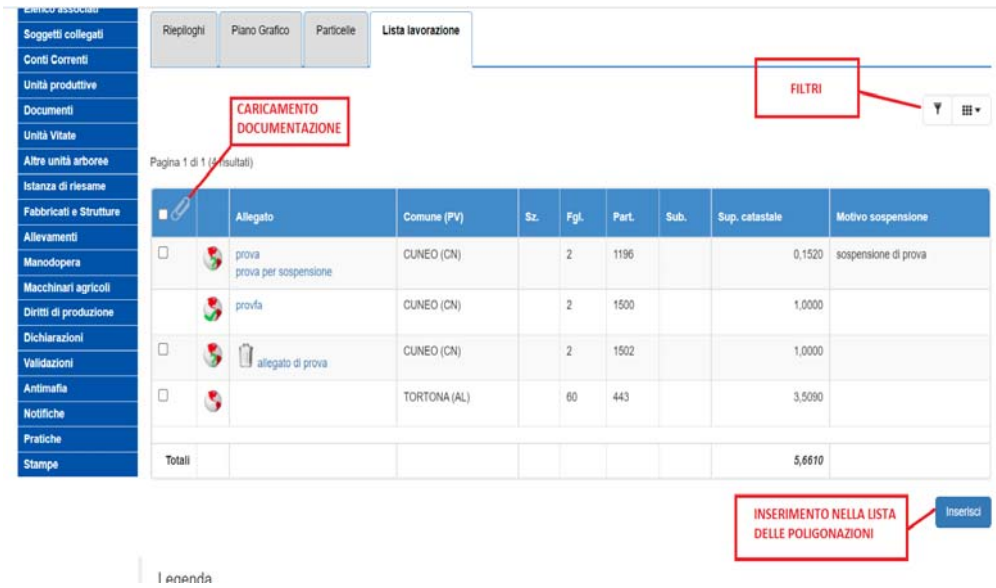
3. Istanza di riesame

Modificata la funzionalità di **rinuncia dell'istanza di riesame** in modo che sia possibile crearla solo se gli appezzamenti dell'istanza di riesame non ancora lavorate dal back office. Prima della modifica era possibile crearle anche con appezzamenti inseriti in una comunicazione integrativa per restare poi bloccato in fase di trasmissione rinuncia.

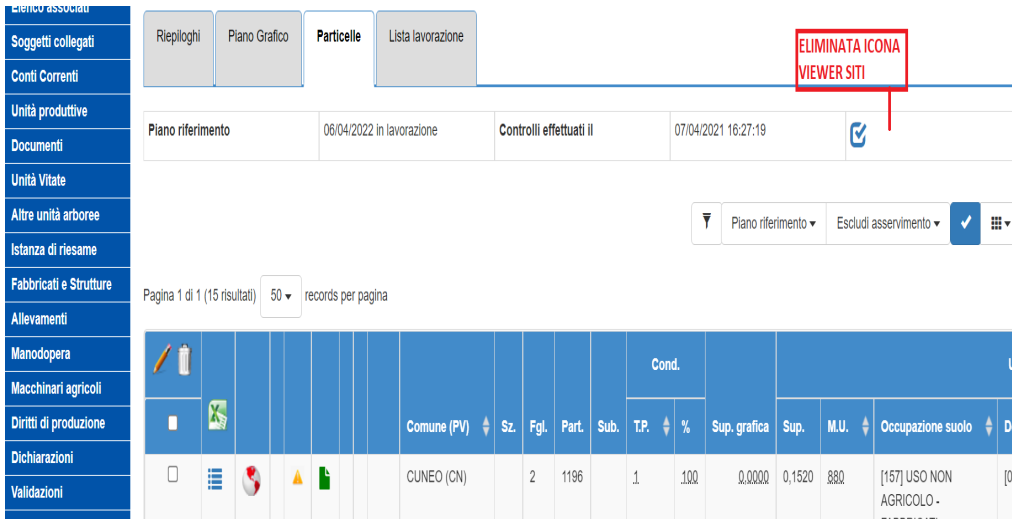
Voce di menu **Istanza di riesame**

4. Istanza di

Modificato il processo di **chiusura delle istanze sospese** oltre il termine

	<p>riesame</p> <p>previsto per la presentazione della comunicazione integrativa al fine di:</p> <ul style="list-style-type: none"> • non effettuare la chiusura della sospensione nei giorni festivi (sabato incluso); • chiudere le istanze sospese anche in presenza di una rinuncia (su appezzamenti diversi da quelli sospesi) successiva alla sospensione. <p>Nome batch RPAIEA000</p>
<p>5. Istanza di riesame</p>	<p>Modifica alla funzione di gestione delle foto di campo associate alle Istanze di Riesame per permettere la cancellazione delle stesse quando non sono più collegate ad un appezzamento oggetto di istanza trasmessa</p> <p>Prima della modifica, se l'operatore inseriva una foto di campo associato ad un appezzamento oggetto di istanza di riesame, dopo la trasmissione della stessa non era possibile eliminare la foto di campo nel caso di annullamento della stessa.</p> <p>Voce di menu Istanza di riesame</p>
<p>6. Richiesta nuove poligonazioni (P30)</p>	<p>Nuova funzionalità per la richiesta di nuove poligonazioni derivanti da particelle in anomalia P30.</p> <p>In caso di assenza di cxf o di sospensione della particella da parte del back office, potrà essere richiesta la lavorazione della stessa solo se verrà caricata la documentazione probante.</p>  <p>La funzionalità è stata resa disponibile solo agli operatori CAA. La lista di lavorazione continua a mantenere la stessa nomenclatura della vecchia gestione (CORPOL22). La nuova gestione sostituisce la richiesta di lavorazione tramite Siti. A tal fine è stata pertanto eliminata l'icona di attivazione del vecchio</p>

prodotto.



Elenco associati
 Soggetti collegati
 Conti Correnti
 Unità produttive
 Documenti
 Unità Vitate
 Altre unità arboree
 Istanza di riesame
 Fabbricati e Strutture
 Allevamenti
 Manodopera
 Macchinari agricoli
 Diritti di produzione
 Dichiarazioni
 Validazioni
 Antinefite

Riepiloghi Piano Grafico **Particelle** Lista lavorazione

ELIMINATA ICONA VIEWER SITI

Piano riferimento 06/04/2022 in lavorazione Controlli effettuati il 07/04/2021 16:27:19

Pagina 1 di 1 (15 risultati) 50 records per pagina

Comune (PV)	Sz.	Fgl.	Part.	Sub.	Cond.		Sup. grafica	Sup.	M.U.	Occupazione suolo	De
					T.P.	%					
CUNEO (CN)	2	1196		1	100		0,0000	0,1520	880	[157] USO NON AGRICOLA - FARRINATI	100

Si ricorda che la richiesta di poligonazioni deve essere fatta **SOLO** tramite le funzionalità messe a disposizione del sistema e non deve seguire una segnalazione di assistenza tramite Self Help.

Per i dettagli della funzionalità si faccia riferimento al manuale [F501-GAA-MUT-Richiesta poligonazioni particelle](#)

Voce di menu **Superfici e colture → particelle**

7. Dismissione viewer Siti Eliminazione dei viewer di SITI dalle voci di menù Unità Vitate e Altre Unità Arboree

8. Inserimento in lista di lavorazione GIS di una particella **La funzionalità è disponibile solo per la PA**
 Nuova funzionalità che **permette l'inserimento in una lista di lavorazione GIS di una particella** scelta dal piano in lavorazione o da una dichiarazione di consistenza.

Anagrafica
 Elenco associati
 Soggetti collegati
 Professionisti e consulenti
 Conti Correnti
 Unità produttive
 Documenti
 Terreni
 Unità Vitate
 Altre unità arboree
 Istanza di riesame
 Fabbricati e Strutture
 Allevamenti
 Manodopera
 Macchinari agricoli
 Diritti di produzione
 Dichiarazioni

Riepiloghi
Piano Grafico
Particelle
Lista lavorazione

Lista di lavorazione

-- selezionare --

-- selezionare --
 Impianti - 2022BO - 2022
 Poligonazioni2022
 Contraddittori2021
 Elenco Passante 2021
 Estirpi - 2021
 Estirpi - 2021BO - 2021
 Fascicolo Vitato 2021
 Impianti - 2021
 Impianti - 2021BO - 2021
 POLIGONAZIONI URGENTI - 2021
 Sopralluoghi2021
 Elenco Passante 2020
 Estirpi - 2020
 Estirpi - 2020BO - 2020
 Fascicolo Vitato 2020
 Imboschimento mis. 8.1.1-2020
 Impianti - 2020
 Impianti - 2020BO - 2020
 Mis H/2080 2020

Dichiarazione consistenza
Nessuna dichiarazione trovata
Ricerca

Fgl.	Part.	Sub.	Sup. catastale
Nessun record trovato			

Legenda

- Particella
- Particella

Riepiloghi
Piano Grafico
Particelle
Lista lavorazione

Lista di lavorazione

Elenco Passante 2021

Dichiarazione consistenza
DCAG del 07/04/2021 DU
Ricerca

Legenda

- Particella non presente in lista
- Particella in lista non ancora lavorata

Riepiloghi
Piano Grafico
Particelle
Lista lavorazione

Lista di lavorazione


Elenco Passante 2021

Dichiarazione consistenza
DCAG del 07/04/2021 DU
Ricerca

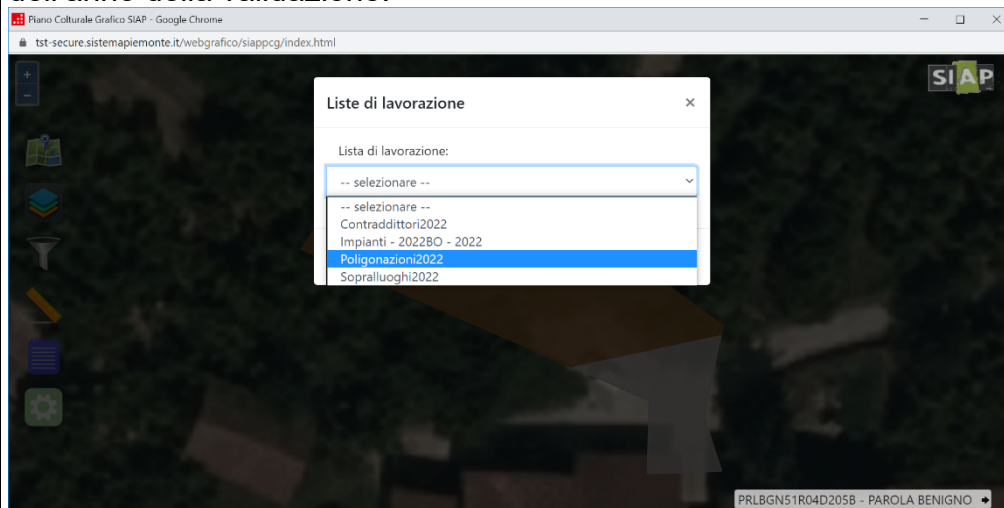
Pagina 1 di 1 (3 risultati)

	Comune (PV)	Sz.	Fgl.	Part.	Sub.	Sup. catastale
<input type="checkbox"/>	CUNEO (CN)		2	1198		1,9078
<input type="checkbox"/>	CUNEO (CN)		16	111		1,6064
<input type="checkbox"/>	CUNEO (CN)		16	172		3,2562
Totalli						6,7704

INSERISCI IN LISTA
Inserisci

		<p>Dopo aver scelto la lista di lavorazione, il sistema proporrà le dichiarazioni di consistenza valide per la campagna a cui è legata la lista di lavorazione.</p> <p>Se si sceglie una lista dell'anno corrente, è possibile selezionare le particelle anche dal piano in lavorazione.</p> <p>Le lavorazioni GIS delle particelle inserite in lista dovranno essere fatte tramite il procedimento QGISAgri a cui è necessario farsi abilitare dal proprio gestore delle utenze.</p> <p>ATTENZIONE! Si precisa ai funzionari della PA che le lavorazioni delle particelle vitivinicole di pratiche presentate sul procedimento Viti, devono essere fatte ancora su SitiClient.</p> <p>Per i dettagli delle funzionalità si faccia riferimento al manuale F501-GAA-MUT- Inserimento in Lista di Lavorazione GIS per PA</p> <p>Per l'installazione e le funzionalità di QGISAgri si rimanda al manuale operativo F501-QgisAgri-MUt-Manuale Fotinterpretazioni GIS in Agricoltura V5</p> <p>Voce di menu Superfici e colture → particelle</p>
9.	Inserimento in lista di lavorazione GIS di un appezzamento	<p>La funzionalità è disponibile solo per la PA</p> <p>Nuova funzionalità che permette l'inserimento in una lista di lavorazione GIS di un appezzamento scelto dal PCG in lavorazione o sul PCG di una dichiarazione di consistenza</p>  <p>L'operatore dovrà selezionare la lista di lavorazione tra quelle a cui è abilitato. Sul PCG in lavorazione saranno proposte solo le liste dell'anno corrente, sul PCG alla validazione saranno proposte le liste</p>

dell'anno della validazione.



Scelta la lista, l'operatore dovrà selezionare gli appezzamenti da inserire nella stessa e premere la spunta verde.



Le lavorazioni GIS degli appezzamenti inseriti in lista dovranno essere fatte tramite il procedimento QGISAgri a cui è necessario farsi abilitare dal proprio gestore delle utenze.

Per l'installazione e le funzionalità di QGISAgri si rimanda al manuale operativo [F501-QgisAgri-MUt-Manuale Fotinterpretazioni GIS in Agricoltura V5](#)

Voce di menu **Superfici e colture** → **piano culturale grafico**

10. Uva da mensa

Modificata la gestione del **piano culturale grafico** e delle schede unar per l'uva da mensa.

L'**uva da mensa** non verrà più considerata come uso del suolo a vite pertanto:

- Sul piano culturale grafico potrà essere modificata e potrà essere oggetto di istanza di riesame (differentemente dall'uva da vino che può essere movimentata solo tramite procedimento

		<p>Grape)</p> <ul style="list-style-type: none"> • Non sarà più gestista nella voce di menu “Uva da vino”, ma è stata ricompresa nella voce di menu “Altre unità arboree”. • Le schede unar potranno essere inserite/modificate/ eliminate al pari delle schede unar delle altre arboree (es. nocciole) direttamente dagli operatori CAA. <p>Il codice di fotointerpretazione dell’uva da mesa sarà 651 – coltura arborea specializzata, mentre invece quello della Vite rimarrà 410 – vite. Le fotointerpretazioni delle particelle dove era presente uva da mensa sono state riclassificate pertanto da 410 – vite a 651 – Coltura arborea specializzata.</p> <p>Per i pochi casi dove non è stata possibile una riclassificazione massiva (es. casi dove sulla stessa particella risultava sia uva da vino che uva da mensa e i poligoni erano fusi, sarà necessario attivare una richiesta di assistenza).</p>
11. Aree sottoposte a vincolo		<p>Caricamento delle aree sottoposte a vincolo di pascolamento. Si ricorda che le aree sono visibili graficamente sul piano colturale grafico attivando la consultazione dei layer specifici.</p> <p>Si evidenzia, che come da indicazioni di Arpea, le aree sottoposte a vincolo di pascolamento sono aree dove non è possibile pascolare. La pratica di mantenimento indicata sugli appezzamenti che sottendono al vincolo deve pertanto essere congruente.</p> <p>A tal fine, in fase di consolidamento, è stato attivato il controllo APP04 che evidenzia gli eventuali appezzamenti che non rispettano tale vincolo.</p> <p>Voce di menu Voce di menu Superfici e colture → piano colturale grafico</p>
12. Piano colturale grafico		<p>Modificata la funzione di scarico dello shape file per visualizzare anche l’identificativo appezzamento (Id_Appezzamento) di dettaglio, come avviene nelle altre funzioni di anagrafe. Questo permette di avere un collegamento diretto con i procedimenti collegati all’Anagrafe (es. Demetra, PSR, UMA2020) che già esponevano l’identificativo di dettaglio.</p> <p>Voce di menu Superfici e colture → piano colturale grafico Voce di menu Validazioni → icona di attivazione piano colturale grafico</p>
13. Piano colturale grafico		<p>Attivato il controllo TER90 in fase di generazione del PCG, per evitare l’errore “[1] Errore generico in calcoloStratilsola (15679607 - 117542 - 471789) - ORA-01400: impossibile inserire NULL in ("SMRGAA"."DB_ISOLA_POTENZIALITA_IRRIGUA"."ID_TIPO_POTENZIALITA_IRRIGUA")” che veniva visualizzato in presenza di particelle prive di indicazione della Potenzialità Irrigua</p>



your digital partner

Dir.: Attività produttive, Ambiente, FPL

U.O.: Agricoltura

S.I.A.P.

ANAGRAFE UNICA DEL PIEMONTE

Pag. 9 di 9

		Voce di menu Superfici e colture → piano colturale grafico
14.	Servizi di cooperazione applicativa	Revisionati i servizi di esposizione ed aggiornamento dati verso QGISAgri al fine di poter gestire le lavorazioni per particelle catastali